

कार्यालय नगर निगम, कोटा उत्तर एवं दक्षिण (राजस्थान)


क्रमांक : न0नि0को0 / आयुक्त / वार्ड पुर्नसीमांकन / 2025 /

दिनांक: 27/03/2025


स्वायत शासन विभाग, राजस्थान, जयपुर द्वारा जारी पत्र क्रमांक रू 1624 दिनांक 13/02/2025, पत्र क्रमांक रू 3058-60 दिनांक 19/02/2025, पत्र क्रमांक रू 5651-5690 दिनांक 18/03/2025 एवं अधिसूचना क्रमांक रू 8061 दिनांक 27/03/2025 के अनुसार जनगणना वर्ष 2011 के आधार पर आमजन/संस्था से आपत्ति आमंत्रण हेतु प्रस्तावित एकीकृत नगर निगम, कोटा की सीमा में नवगठित 100 वार्डों के पुनर्गठन/पुर्नसीमांकन के प्रस्ताव निम्नानुसार है:-


क्रम स०	वार्ड न०	वार्ड विवरण	जनसंख्या विवरण
01.	1	उक्त वार्ड में गिरधरपुरा, बडगाँव एवं शम्भुपुरा ग्राम शामिल है। नोट :- इस वार्ड में समस्त बडगाँव, गिरधपुरा, माहेश्वरी रिसोर्ट, जी.एम, ए टउनशिप, होटल ढोला मारू रिसोर्ट, अलकनंदा मेनशन, सेन्ट जोन्स स्कूल, ज्ञान सरोवर कोलोनी, शम्भुपुरा शामिल है।	विधानसभा कोटा- उत्तर जनसंख्या- 6297
02.	2	विजय राजे सिंधिया चौराहे से रोझडी रोड पर चलते हुये एम डी मिशन अस्पताल की बाउन्ड्री के समस्त दांये भाग को शामिल करते हुये फोरलेन तक, फोरलेन से मुकन्दरा योजना की तरफ चलते हुये समस्त रोझडी की राजस्व सीमा को शामिल करते हुये, आवली की समस्त राजस्व सीमा को शामिल करते हुये तथा दौलतगंज ग्राम को छोडते हुये आवली रोड पर चलते हुये दोनों तरफ के हिस्से को शामिल करते हुये (कबीर आश्रम तक) फिर आवली रोड के विजय राजे सिंधिया चौराहे तक का समस्त दांया भाग शामिल है।	विधानसभा कोटा-रामगंजमण्डी जनसंख्या- 8456


2



18







		<p>डायवर्जन चैनल से रथकांकारा ग्राम के समस्त राजस्व सीमा को शामिल करते हुये, बन्धा गांव की समस्त राजस्व सीमा को शामिल करते हुये, धर्मपुरा की समस्त राजस्व सीमा को शामिल करते हुये देवनारायण योजना को शामिल करते हुये, कोटा बाई पास तक की दांये व बांये तरफ की समस्त कॉलोनी को शामिल करते हुये अण्डर पास रोड तक, अण्डर पास से चलते हुये मुकन्दरा विहार को शामिल करते हुये फॉरलेन के सहारे चलते हुये रोडडी की राजस्व सीमा को शामिल करते हुये एमडी मिशन अस्पताल की बाउन्ड्री की सीमा का समस्त बांया भाग शामिल है।</p> <p>नोट- इस वार्ड में आंवली, रोडडी का समस्त भाग शामिल है। रथकांकारा, बन्धा, धर्मपुरा की समस्त राजस्व सीमा व देवनारायण योजना, धर्मपुरा रोड की समस्त कॉलोनियां (हाडौती कॉलोनी, मुकन्दरा विहार, मौर्य नगर, कृष्णा विहार) शामिल है।</p>	
03.	3	<p>गोबरिया बावडी चौराहे ये रोड न.05 से चलते हुये रेलवे ट्रेक तक यहां से समस्त इण्डस्ट्रीयल दाया भाग को शामिल करते हुये भामाशह मंडी, कोली पाडा, ओम इनक्लेव, को शामिल करते हुये रेलवे ट्रेक के सहारे-सहारे चलते हुये एन.एच.76 को क्रॉस करते हुये समस्त जगपुरा की राजस्व सीमा को शामिल करते हुये समस्त भीमपुरा राजस्व सीमा को शामिल करते हुये कोयला तालई को शामिल करते हुये उम्मेद पुरा को शामिल करते हुये खेडा जगपुरा को शामिल करते हुये ग्राम रेतिया चौकी की समस्त राजस्व सीमा को शामिल करते हुये रानपुरा की समस्त राजस्व सीमा को शामिल करते हुये पुनिया देवरी की समस्त राजस्व सीमा को शामिल करते हुये लाखवा राजस्व सीमा के सहारे सहारे चलते हुये झालावाड रोड अंडर पास तक झालावाड रोड अंडर पास से (दाये भाग को शामिल करते हुये) गोबरीबावडी चौरह तक।</p>	<p>विधानसभा कोटा- लाडपुरा जनसंख्या-13718</p>

2



2

X







	<p>नोट:- इस वार्ड में रेतिया चौकी, लाखवा रानपुरा , शंती नगर ,पूनिया देवरी, समस्त रानपुर एजुकेशनल एरिया ,जगपुरा , खेडा जगपुरा , भीमपुरा , उम्मदेपुरा , कोयला तालई, भामशाह मंडी, इण्डस्ट्रीयल एरिया, ओम एनक्लेव , कोलीपाडा शामिल है।</p>	
04.	<p>इस वार्ड में डीसीएम पुलिया से चलते हुये नाले के सहारे-सहारे गणेश मन्दिर को लेते हुये सम्पूर्ण बांया भाग शामिल करते हुये, वहां से हनुमान मन्दिर को शामिल करते हुये पूर्व की तरफ नागर किराना स्टोर तक, वहां से नेहरू चिल्ड्रन स्कूल को शामिल करते हुये शिवांग माल तक, (शामिल करते हुये), वहां से दक्षिण दिशा की ओर चलते हुये सीधे बांया भाग शामिल करते हुये सरकारी हेडपम्प तक (पंचमुखी चौराहा के बांये भाग को) गढवाल आटो पार्टस को शामिल करते हुये डीपीएस स्कूल को शामिल कर आरओबी पुलिया तक, एवं बांया भाग शामिल करते हुये आरओबी पुलिया से अफॉडेबल ब्लॉक को छोडकर इसकी दीवार के सहारे-सहारे बांय भाग को शामिल करते हुये रेलवे ट्रेक तक व रेलवे ट्रेक के सहारे-सहारे नगर निगम की सीमा के सहारे नहर तक (उम्मेदगंज पुलिया तक) एवं वहां से नहर के सहारे उत्तर पश्चिम दिशा की ओर चलकर श्रीराम नगर कच्ची बस्ती, कुम्हारों की बस्ती, डीसीएम कॉलोनी, श्रीराम नगर कच्ची बस्ती को शामिल कर रायपुरा पुलिया एवं यहां से सीधा नहर के सहारे-सहारे उत्तर पश्चिम मे चलते हुये बांय भाग को शामिल करते हुये डीसीएम पुलिया तक ।</p> <p>नोट- हरिजन बस्ती, खटीका का मोहल्ला, बैरवा मोहल्ला, आमेरा भवन, आदिनाथ नमकीन, बाब रामदेव मन्दिर के पास का क्षेत्र श्रीराम नगर कच्ची बस्ती, कहारो की बस्ती, श्रीराम नगर कॉलोनी, डीसीएम कॉलोनी, आरएसईबी, प्रेमनगर तृतीय आंशिक क्षेत्र चन्दू</p>	<p>विधानसभा- लाडपुरा जनसंख्या- 16862</p>


4



3

181













		चाय वाला अग्रवाल कम्पनी के पीछे का क्षेत्र देव पब्लिक स्कूल आदि।	
05-	5	<p>इस वार्ड में कन्सुवा नहर एक्वाडक्ट से नाले व नगर निगम, कोटा -दक्षिण की मांग के सहारे-सहारे उत्तर दिशा में चलकर दांयी ओर स्थित अमृतधाम कॉलोनी को शामिल कर देवली अरब की पुलिया तक, वहां से पूर्व दिशा में चलते हुये देवली अरब ग्राम सीमा को छोडते हुये ग्राम राजनगर, गायत्री विहार, मानसरोवर कॉलोनी, कंवरपुरा व धाकडखेडी ग्राम की समस्त सीमा को लेते हुये नगर निगम कोटा की सीमा के सहारे-सहारे दक्षिण दिशा में चलकर उम्मेदगंज ग्राम की समस्त सीमा लेते हुये नहर तक, वहां से कन्सुवां नहर के सहारे-सहारे पश्चिम दिशा में चलकर कन्सुवा नहर एक्वाडक्ट तक का समस्त दांया भाग शामिल है। कैथून नगर पालिका क्षेत्र अंतर्गत कैथून सांगोद सड़क के दक्षिणी भाग का सम्पूर्ण क्षेत्र</p> <p>नोट- इस वार्ड में रायपुरा, राजनगर, गायत्री विहार, मानसरोवर कॉलोनी, कंवरपुरा, धाकडखेडी व उम्मेदगंज ग्राम का क्षेत्र, कैथून नगर पालिका क्षेत्र अंतर्गत कैथून सांगोद सड़क के दक्षिणी भाग का सम्पूर्ण क्षेत्र शामिल है।</p>	विधानसभा- लाडपुरा जनसंख्या- 29,290
06.	6	<p>बोरखेडा तिराहे से पूर्व दिशा में कोटा-बांरा रोड पर चलते हुये, मानपुरा ग्राम की सीमा छोडकर तथा नया नोहरा को छोडते हुए हाथीखेडा , हनुमतखेडा ग्राम की समस्त सीमा को शामिल कर ग्राम कंवरपुरा राजनगर ग्राम को छोडकर व देवली अरब ग्राम की समस्त सीमा शामिल करते हुए देवली अरब की पुलिया तक देवली अरब पुलिया से पश्चिम दिशा में नाले-नाले चलते हुये दाहिने भाग को शामिल करते हुये नाले नाले चलते हुये कंचन रिसोर्ट तक</p>	विधानसभा कोटा- लाडपुरा जनसंख्या- 23,036

4

		<p>कंचन रिसोर्ट को छोड़ते हुए नाले नाले चलते हुए पश्चिम दिशा में चलते हुये कृष्णा रेस्टोरेन्ट तक कृष्णा रेस्टोरेन्ट को छोड़ते हुये पश्चिम दिशा में चलते हुये 80 फुट रोड स्टील ब्रीज तक यहां से उत्तर दिशा में रोड रोड चलते हुये वेदंशि ऑटडील तक यहां से उत्तर पूर्व देवासीश सिटी के सहारे सहारे चलते हुये (को शामिल करते हुये) केनल रोड तक यहां से उत्तर दिशा में केनल होते हुये दाएं भाग को शामिल करते हुये बांरा रोड रोटेदा नहर माईनर तक (लेबर चौरह) यहां से रोड रोड चलते हुये बोरखेडा चौरह तक, नगर पालिका क्षेत्र अंतर्गत कैथून सांगोद सड़क के उत्तरी भाग का सम्पूर्ण क्षेत्र एवं ग्राम पंचायत भीमपुरा का राजस्व ग्राम भीमपुरा का सम्पूर्ण सीमा क्षेत्र</p> <p>नोट— इस वार्ड मे देवली अरब ग्राम, महालक्ष्मीपुरम , बक्की सकूल, अरिहनत विद्यायल, मिततल इन्टनेशनल स्कूल, मिलाट नगर, श्याम नगर, हाथीखेडा ग्राम व हनुमतखेडा ग्राम, श्री राम कोलोनी , जगन विहार गुयनानक विहार, अरावली विहार, टेगोर नगर , होली फैमिली , कृष्णा नगर , मोती नगर, गणेश नगर, ब्रज विहार , देवली अबर रोड, कोटिल्य नगर, प्रताप नगर 2, नगर पालिका क्षेत्र अंतर्गत कैथून सांगोद सड़क के उत्तरी भाग का सम्पूर्ण क्षेत्र एवं ग्राम पंचायत भीमपुरा का राजस्व ग्राम भीमपुरा का सम्पूर्ण सीमा क्षेत्र आदि शामिल है।</p>	
07.	7	<p>इस वार्ड में बांरा रोड पर लाडपुरा विधानसभा की सीमा के सहारे सहारे उत्तर दिशा में चलकर दाएं ओर स्थित ग्राम मानपुरा की समस्त सीमा लेते हुए लाडपुरा विधानसभा की सीमा के सहारे सहारे चलकर ग्राम रोटेदा की सीमा छोड़ते हुए व चन्द्रसेल ग्राम की</p>	<p>विधानसभा कोटा— लाडपुरा जनसंख्या— 21324</p>



5



181 



	<p>समस्ता सीमा को छोड़ते हुए वहां से अर्जुनपुरा, दसलाना, जगन्नाथपुरा, झलीपुरा व मन्डानीय ग्राम की सीमा को शामिल कर नगर निगम की सीमा के सहारे सहारे ग्राम हाथीखेडा को छोड़कर अलनिया नदी के सहारे सहारे उत्तर दिशा में चलकर एन.एच 27 पर छोटी व बड़ी बोरखण्डी ग्राम की समस्त सीमा शामिल कर व नयानोहरा ग्राम को शामिल करते हुए बांरा रोड पर पश्चिम दिशा में चलकर बोरखेडा पुलिस थाना के पास लाडपुरा के विधानसभा की सीमा तक ग्राम पंचायत खेडा रसूलपुर, ग्राम पंचायत का सम्पूर्ण सीमा क्षेत्र</p> <p>नोट:- इस वार्ड में मानुपरा, अर्जनपुरा, दसलाना, झालीपुरा, जगन्नाथपुरा, बोरखण्डी (छोटी व बड़ी) मण्डीनीया व नयानोहरा ग्राम पंचायत खेडा रसूलपुर, ग्राम पंचायत का सम्पूर्ण सीमा क्षेत्र आदि शामिल है।</p>	
08.	<p>पंचायत भवन सोगरिया से उत्तर-पूर्व दिशा में रोटेदा रोड पर चलते हुये बांया भाग शामिल कर रेल्वे लाईन फाटक तक, यहां से पूर्व दिशा में चलते हुये बांरा रेल्वे लाईन पर सोगरिया ग्राम सीमा का दांये भाग को छोड़ते हुये बांये ओर स्थित रोटेदा ग्राम की समस्त सीमा शामिल कर नगर निगम सीमा की सहारे-सहारे चलकर चन्द्रसेल ग्राम की सीमा को शामिल करते हुये व ग्राम अर्जुनपुरा का छोड़कर पुनः बांरा रेल्वे लाईन तक, वहां से लाडपुरा विधानसभा की सीमा के सहारे-सहारे बाईं ओर स्थित मधुबन कॉलोनी, एक्स टाउनशिप को शामिल करते हुये पूर्व दिशा में रेल्वे वर्कशाप सोगरिया रोड पर चलते हुये सोगरिया पंचायत भवन तक समस्त बांया भाग।</p> <p>नोट:- इस वार्ड में रोटेदा ग्राम, बडा सोगरिया, माधुबन कोलोनी, मानसिंह बस्ती, चन्द्रसेल आदि शामिल है।</p>	<p>विधानसभा कोटा- लाडपुरा जनसंख्या- 9393</p>

8



6

2






181





09.	<p>रेलवे वर्कशॉप के पीछे बाराँ रेलवे लाईन पर पूर्व दिशा की ओर चलते हुए अम्बेडकर कॉलोनी एवं जगदंबा कॉलोनी का शामिल करते हुए उत्तर पूर्व की चल कर तापडिया नगर को छोड़ते हुए रोटेदा ग्राम की पश्चिमी सीमा के सहारे-सहारे चलते हुए नया भदाना गांव की समस्त सीमा को शामिल करते हुए नगर निगम सीमा के सहारे-सहारे रंगपुर रोड तक, रंगपुर रोड से भदाना टापरी की समस्त सीमाओ को शामिल करते हुए नगर निगम सीमा के सहारे चम्बल नदी तक, नदी से दक्षिण-पश्चिम की ओर चलकर समस्त भगत सिंह कच्ची बस्ती को शामिल करते हुए रंगपुर मुख्य रोड पर घनश्याम के मकान तक(शामिल करते हुए) वहा से पश्चिम दिशा की ओर चलकर रंगपुरा आर.ओ.बी. पार कर रोटेदा रोड पर दक्षिण-पूर्व की चलकर समस्त सरस्वती कॉलोनी की गलीया 1-10 होते हुए पाटीदार टेन्ट हाउस तक से रोटेदा रोड पर चलकर नहर पुलिया पार कर नाथूलाल राधेश्याम की दुकान (छोड़ते हुए) वहा से दक्षिण की चल कर परेश मंडल के (छोड़ते हुए) सामने से होते हुए बाराँ रेलवे लाईन तक।</p> <p>नोट :- इस वार्ड में नया भदाना, बैरवा का मौहल्ला, रिद्धी-सिद्धी नगर, समस्त सरस्वती कॉलोनी, आदर्श कॉलोनी, अम्बेडकर नगर, जगदंबा कॉलोनी, पुराना भदाना, भदान की टापरीया, आर. के. कॉलोनी, शहीद भगत सिंह कॉलोनी शामिल है।</p>	विधानसभा कोटा- उत्तर जनसंख्या-10288
10.	<p>कोटा रेलवे स्टेशन आर.ओ.बी के सहारे-सहारे उत्तर-पूर्व दिशा की ओर चरकर कृष्णा बिल्डिंग मटेरियल से चलकर थर्मल रेवले फाटक से पूर्व की ओर रेलवे लाईन पर चलकर समस्त महावीर कॉलोनी शामिल कर परेश मंडल के घर तक (शामिल करते हुए), वहा से उत्तर की ओर चलकर नाथूलाल राधेश्याम की दुकान तक (शामिल करते हुए), वहा से उत्तर पश्चिम दिशा की ओर रोड पर चलकर नया रंगपुर आर. ओ. बी. को पार कर राजु कबाडी वाले के पास</p>	विधानसभा कोटा- उत्तर जनसंख्या-10706

7








		<p>(शामिल करते हुए), वहां स पूर्व दिशा की ओर चलकर राधाकृष्ण मंदिर को छोड़ते हुए मदनसिंह जादौन के मकान के सामन चलकर (शाममल करते हुए), फिर महेंद्रजी के मकान के सामने चलकर सॉयल कन्जर्वेशन की बाउड्री के सहारे सहारे (चौपडा फार्म को छोड़ते हुए) गंदे नाले तक वहा से उत्तर की ओर खाल से होकर चम्बल नदी तक नदी के सहारे सहारे पश्चिम की ओर चलकर मिलिकट्टी की बाउड्री के सहारे सहारे चलकर केन्द्रीय विद्यालय की बाउड्री के सहारे सहारे चलकर (केन्द्रीय विद्यालय शामिल करते हुए), मिलिकट्टी गेट से होते हुए डॉ0 निधी ठक्कर के मकान तक वहा से स्टेशन मुख्य सडक पर पूर्व दिशा की ओर चलकर दलाल क मकान तक।</p> <p>नोट :- इस वार्ड में भिमगंजमण्डी थाना, अजय आहुजा स्कूल, नगर निगम सेक्टर ऑफिस, जवाहर लाल नेहरू स्कूल, चर्च निर्मला स्कूल, इनानी भवन, राजेद्र होटल, आन्नद विहार (मुर्गी फर्मी), शान्ती नगर, सॉयल कन्जर्वेशन क्षेत्र सम्मिलित है।</p>	
13.	13	<p>खेडली फाटक पोस्ट ऑफिस से स्टेशन मुख्य सडक पर पूर्व दिशा में चलकर डॉ0 निधी ठक्कर के मकान तक, शामिल करते हुए वहा से उत्तर पश्चिम की ओर चलकर मिलिकट्टी गेट होते हुए केन्द्रीय विद्यालय की बाउड्री के सहारे सहारे फिर मिलिकट्टी की बाउड्री के सहारे सहारे चलकर चम्बल नदी तक, नदी के सहारे सहारे पश्चिम की ओर चलकर बालाजी टाउन तक।</p> <p>नोट:- इस वार्ड में मॉडल टाउन , आदर्श कोलोनी, तिलक कोलोनी, विवेकानन्द कोलोनी, सुरपिन होटल, मिलिट्री क्षेत्र सम्मिलित है।</p>	विधानसभा कोटा- उत्तर जनसंख्या-6482
14.	14	<p>कुन्हाडी पेट्रोल-पम्प के सामने पीपल के पेड से बालिता रोड पर चलकर समस्त बाएं भाग को शामिल करते हुए बालिता रोड पर</p>	विधानसभा कोटा- उत्तर जनसंख्या-9681

9



181



	<p>शीतला माता मंदिर के आगे से ट्रांसफोरमर वाली गली में चलकर एवं समस्त बाएं भाग को शामिल करते हुए व हेन्ड पम्प वाली गली में चलकर विमल किराना स्टोर व हनुमान जी के मंदिर को शामिल करते हुए खाल तक से नदी तक से व उत्तर पूर्वी दिशा में नदी के सहारे चलते हुए मरडीय गांव की सीमा तक से व पश्चिम दिशा में सीमा के सहारे चलते हुए नहर तक से नहर के सहारे चलते हुए क्रांसिग तक से बालिता रोड पर दक्षिण दिशा में चलते हुए पूर्व दिशा में चम्बल दिशा से उत्तर-पूर्वी दिशा में नदी के सहारे-सहारे चलते हुए निगम की सीमा तक से चले हुए एन एच-52 पर चलते हुए कुन्हाडी पेट्रोल पम्प के सामने पीपल के पेड तक।</p> <p>नोट:- इस वार्ड में आदर्श नगर, सुमन-विर बालाजी टाउन प्रथम व द्वितीय, कैलाशपुरी, पार्श्वनार्थ एनक्लेव, गिरधर एनक्लेव, पार्वतीपुरम, एकजोटिक मैजिर गार्डन, महावरी मिशन हॉस्पिटल, विमल किराना स्टोर, हनुमान जी का मंदिर, मरडिया बस्ती, रामचंद्रपुरा, स्वीट होम कोलोनी, शामिल है।</p>	
15.	<p>डाबी रोड रेलवे क्रांसिग से दी.27 चलकर मित्तल मेरिज गार्डन से समस्त बाएं भाग को शामिल करते हुए चुंगी नाके तक से आधुनिक सुलभ शौचालय व कुन्हाडी पेट्रोल पम्प को शामिल करते हुए उत्तर पश्चिम दिशा में दी.52 पर बूंदी की ओर चलकर समस्त बाएं भाग को शामिल करते हुए व रिद्धी -सिद्धी नगर को शामिल करते हुए नहर तक से दक्षिण दिशा में नहर के सहारे चलकर डाबी रोड क्रांसिग तक।</p> <p>नोट:- इस वार्ड में रिद्धी सिद्धी नगर चंचल विहार, लक्ष्मण विहार, हाउसिंग कोलोनी, पेट्रोल पम्प, राधा कष्ण मंदिर, लोरीयट</p>	<p>विधानसभा कोटा-उत्तर जनसंख्या- 7695</p>

15

 10











	पब्लिक स्कूल, मिततल मेरिज गार्डन , विकास नगर , रिद्धी-सिद्धी प्रथम , कमला उद्यान , लेन्डमार्क सिटी, एस.जी.न मेरिज गार्डन शामिल है।	
16.	<p>कुन्द-कुन्द की पूर्वी बाउन्ड्री से उत्तर दिशा में एन.एच. -27 की ओर चलकर पीपली चौराहे तक से पश्चिम दिशा में नारी निकेतन होते हुए मेन्डकी पाल बालाजी तक, आर.ओ.बी नहर की क्रोसिंग से अभेडा चौराहे की ओर चलकर नानता पीपली चौराहे तक वे समस्त दाएं भाग को शामिल करते हुए नहर तक से पश्चिम दिशा की ओर अभेडा चौराहे की ओर चलकर समस्त दाएं भाग व वीर दुर्गादास स्टेडियम, ईदगाह व वर्धमान कॉलोनी को शामिल करते हुए छोटी पुलिया तक एवं पुलिया को शामिल करते हुए पुलिया के सहारे-सहारे व उत्तर दिशा में चते हुए कच्चे नाले तक से नाले के सहारे-सहारे चलते हुए नहर तक से फार्म हाउस वाले रोड पर चलकर समस्त दाएं भाग को शामिल करते हुए एन.एच-52 तक से दक्षिण-पूर्वी दिशा में कोआ की ओर चलते हुए मेनाल रेसीडेन्सी के पास नहर तक से पश्चिम दिशा में नहर के सहारे-सहारे चलते हुए मुख्य नहर तक से नहर के सहारे-सहारे दक्षिण दिशा में चलते हुए आर.ओ.बी. नही की क्रोसिंग तक।</p> <p>नोट:- इस वार्ड में मेनाल रेजीडेन्सी,, गणेशपाल सम्पूर्ण मां त्रिकुटा मंदिर, नानता संपूर्ण ग्राम, वीर दुर्गादास स्टेडियम, भैरव जी का मंदिर, तेजाजी का मंदिर, नानता गढ , जैठियों का मोहल्ल , सरकारी भवन, नान्त रोड़, पार्श्वनाथ मल्टीस्टोरी, नेवालाल जी पेट्रोल पम्प, अग्रवाल मैरिज गार्डन, नयाखेडा , ग्राम सम्पूर्ण ईदगाह, वर्धमान कोलोनी , ग्वालियों का मोहल्ला कोली मोहल्ला आदि शामिल है। नारी निकेतन, शमशान , केशर बस्ती, मेन्डकी पाल धाम ओड बस्ती</p>	विधानसभा कोटा- उत्तर जनसंख्या- 8527

16

17.	17	<p>अभेडा चौरहा की ओर से चलकर समस्त बाए भाग को शामिल करते हुए थर्मल पावर स्टेशन की सीमा तक छाटी पुलिया तक से उत्तर दिशा में छोटी पुलिया को छोड़ते हुए कच्चे नाले तक से नाले के सहारे-सहारे मुख्य नहर तक से फाम्र हाउस वाले रोड पर चलकर अजीजुल्लाह फार्म हाउस तक बूदी रोड एन.एच 52 से उत्तर पश्चिम दिशा में बूदी रोड की ओर चलकर बडगाँव तिराहे तक समस्त बाडगाँव को छोड़ते हुए एवं पत्थर मण्डी को शामिल करते हुए पत्थर मण्डी की सीमा के सहारे-सहारे नगर निगम की सीमा तक से दक्षिण दिशा में नगर निगम की सीमा के सहारे-सहारे चले हुए चितौड रोड तक से पूर्व दिशा में नगर निगम की सीमा के सहारे-सहारे चलते हुए बाईपास तक से नान्ता रोड पर चलकर समस्त बाए भाग-फलाई एश फैक्ट्री एरिया, सगस जी महाराज ट्रेचिंग ग्राउण्ड को शामिल करते हुए बाए दिशा में थर्मल की अंतिम सीमा तक से सीमा के सहारे सहारे चलते हुए अभेडा महल तिराहे तक ।</p> <p>इस वार्ड में कालबेलियो की बस्ती, नानता ट्रेचिंग ग्राउण्ड, सगस जी महाराज, फलाई एश, फैक्ट्री वाला एरिया, अगमगड गुरुद्वरे, पत्थरमण्डी, रामनगर, अभेडा महल, मोहनलाल, सुखाडिया, पावर ग्रीड स्टेशन, करणी माता मंदिर बाँयोलाजिकल पार्क एवं करणी नगर शामिल है। इसमें गोरधनपुरा गाँव भी शामिल है।</p>	<p>विधानसभा कोटा-उत्तर जनसंख्या- 7440</p>
18.	18	<p>डाबी रोड रेल्वे क्रॉसिंग से पश्चिम दिशा की ओर से चलकर समस्त आर्य भाग को शामिल करते हुए एन एच-76 पर कुन्द-कुन्द की पूर्वी बाउन्ड्री तक से नानता ग्राम की बाउन्ड्री को छोड़ते हुए थर्मल पावर स्टेशन की बाउन्ड्री को शामिल करते हुए राख संग्रहण केन्द्र तक से एन एच-76 पर चलते हुये बाईपास सडक तक से पूर्व</p>	<p>विधानसभा कोटा- उत्तर जनसंख्या- 5896</p>

 12 





	<p>दिशा की ओर हैगिंग ब्रीज तक से उत्तर दिशा की ओर चले हुये कोटा बैराज तक व नदी के सहारे-सहारे चले हुये कालीटेक के पास सुलभ कॉम्पलेक्स वाले रोड तक से उत्तर दिशा में चलते हुये गणेश जी के मंदिर तक से सहारे-सहारे चलते हुये व समस्त बांये भाग को शामिल करते हुये शर्मा इन्टरप्राईजेज, लक्ष्मी मैरिज गार्डन को शामिल करते हुये गेट न0 4 तक से करते हुये डाबी रोड रेल्वे क्रोसिंग तक।</p> <p>नोट:- इस वार्ड में काली बस्ती, हनुमान बस्ती, थर्मल पावर स्टेशन, चम्बल कॉलोनी, लक्ष्मी मैरिज गार्डन, सम्य विद्या निकेतन स्कूल, मुन्ना टेलर्स, सीनियर लेडिज टेलर्स, असगर अली का मकान रोज ब्यूटी पार्लर, हरिजन बस्ती, कुन्द-कुन्द सोसायटी एवं फोरेस्अ चौकी शामिल है।</p>	
19.	<p>19 नयागांव अण्डर पास से रावतभाटा रोड पर चलते हुये नयागांव के समस्त दांये हिस्से को नदी तक के भाग को शामिल करते हुये डायवर्जन चैनल तक, डायवर्जन चैनल दौलतगंज की राजस्व सीमा को शामिल करते हुये, दौलतगंज की राजस्व सीमा के सहारे-सहारे चलते हुये कबीर आश्रम होते हुये आवली रोड तक तक का समस्त बांया भाग शामिल करते हुये, आवली रोड से विजय राजे सिंधिया चौराहे होते हुये रोझडी रोड पर चलते हुये, एमडी.मिशन अस्पताल को की बाउन्ड्री को शामिल करते हुये फोरलेन तक का समस्त बांया भाग शामिल है। जिसमें ज्ञान सरोवर कोलोनी भी है। फोरलेन पर चलते चलते नयागांव कोटिल्या कॉलेज समस्त एजुकेशनल जोन को शामिल करते हुये, अण्डर पास तक का समस्त बांया भाग शामिल है।</p> <p>नोट- इस वार्ड में नयागांव, दौलतगंज, रोझडी का आंशिक भाग, ज्ञानसरोवर कोलोनी, नयागांव केडीए, एजुकेशनल जोन शामिल है।</p>	<p>विधानसभा कोटा- रामगंजमण्डी जनसंख्या- 7086</p>

2

13

[Handwritten signature]

[Handwritten signature]

[Handwritten mark]

20.	20	<p>नयागांव अण्डर पास स्टेट हाईवे-33 रावतभाटा रोड से होकर उत्तर पश्चिम में चम्बल नदी तक, चम्बल नदी से किनारे-किनारे होते हुये तिलक संघ को छोड़ते हुये, दक्षिण दिशा में पुनः स्टेट हाईवे-33 (रावतभाटा रोड) पर, वहां से दक्षिण पूर्व दिशा में एनएच-76 (कोटा बाय पास) पर चलते हुये, कोटा विश्वविद्यालय की बाउन्ड्री के सहारे-सहारे रोड क्रॉस कर सीधा काला तालाब सामुदायिक भवन तिराहे तक समस्त बांया भाग शामिल है। काला तालाब तिराहे से कल्पना चावला सर्किल तक का समस्त बांया भाग, विवेकानन्द नगर (केडीए), स्वामी विवेकानन्द नगर (राजस्थान हाउसिंग बोर्ड) से शामिल करते हुये टोटका चौराहा (कोठिया भील चौराहा) होते हुये डाइट कॉलेज तिराहा होते हुये, वहां से रावतभाटा रोड पर चलते हुये, वहां से रावतभाटा रोड पर चलते हुये नयागांव अण्डर पास तक का समस्त बांया भाग शामिल है।</p> <p>नोट- इस वार्ड में स्वामी विवेकानन्द नगर (आरएचबी), विवेकानन्द नगर (केडीए), टेगोर नगर, चाणक्य नगर, रानी लक्ष्मीबाई नगर, बोम्बे योजना, दीप श्री सुभाने ब्लॉक, शुभ अटलान्टिक ब्लॉक का समस्त भाग शामिल है।</p>	<p>विधानसभा कोटा- रामगंजमण्डी जनसंख्या- 7831</p>
21.	21	<p>घटोत्कच सर्किल से पूर्व दिशा की तरफ चलने पर दांयी तरफ नारकोटिक्स कोलोनी को शामिल करते हुये पूर्व दिशा में पावर हाउस को शामिल करते हुये मेन रोड पर चलकर नाले तक नाले से दांयी तरफ चलकर नाले के सहारे-सहारे शमशान के सहारे नाले की पुलिया तक, रंगबाडी सर्किल की तरफ चलते हुये सम्पूर्ण दांयी तक बालाजी नगर से कृष्णा नगर होते हुये रंगबाडी सर्किल से रामचरण सर्किल के दांयी तरफ सम्पूर्ण आरोग्य एवं निहाल नगर से धरनीधर सर्किल से गणेश पार्क की बाउन्ड्री वॉल के सहारे-सहारे बंसल स्कूल को शामिल करते हुये कबीर सर्किल तक, सम्पूर्ण दांयी भाग से चच्चु की बाडी से रंगबाडी सर्किल का दांयी</p>	<p>विधानसभा कोटा- रामगंजमण्डी जनसंख्या- 12445</p>

 14







	<p>भाग से मकान नं0-01 कृष्णा नगर के किनारे से 03 कृष्णा नगर, (आरएस एकेडमी के पीछे) 5-ए-9, 5-ए-10 को छोड़ते हुये 4/47 कृष्णा नगर वाली गली 6-ए कृष्णा नगर शामिल करते हुये 41/3 कृष्णा नगर शामिल करते हुये 15/38 कृष्णा नगर शामिल करते हुये 30/55 कृष्णा नगर से 6/35 कृष्णा नगर से 2-एन-9 रंगबाडी को शामिल करते हुये 418 कृष्णा नगर को शामिल करते हुये पीएचईडी कार्यालय बाउन्ड्री वॉल के सहारे-सहारे उत्तर की तरफ पावर हाउस की तरफ विनायक प्रोविजन स्टोर को शामिल करते हुये पावर हाउस की बाउन्ड्री वॉल से पश्चिम दिशा की तरफ नारकोटिक्स कोलोनी के पीछे होते हुये उत्तर दिशा की तरफ नारकोटिक्स कोलोनी का सम्पूर्ण भाग।</p> <p>नोट- विधायक कोलोनी, विश्वकर्मा नगर नाले तक, रंगबाडी योजना सेक्टर-01 व 02, बालाजी नगर, कृष्णा नगर, नारकोटिक्स कार्यालय व पावर हाउस का क्षेत्र शामिल है।</p>	
22.	<p>22</p> <p>किताबों वाले चौराहे के पास श्री गणपति ट्रेडर्स (अरिहन्त स्कूल मार्ग) से पश्चिम दिशा में रंगबाडी सर्किल तक सम्पूर्ण बांया भाग रंगबाडी क्षेत्र को शामिल करते हुये रंगबाडी सर्किल से दक्षिण दिशा में चलते हुये बांये भाग को शामिल करते हुये रामचरण सर्किल तक रामचरण सर्किल से धरनीधर चौराहे तक सम्पूर्ण बांये भाग को सम्मिलित करते हुये यहां से दक्षिण दिशा की ओर कोटा बाई पास की ओर जाने वाले रोड पर दक्षिण दिशा में चलते हुये सम्पूर्ण विनोभा नगर को सम्मिलित करते हुये एनएच-76 अण्डर पास तक, यहां से एनएच-76 के सहारे-सहारे बांये चलते हुये कोटा दक्षिण व रामगंजमण्डी विधानसभा की सीमा तक का भाग शामिल है। रामगंजमण्डी विधानसभा क्षेत्र की सीमा बनाते हुये उत्तर दिशा में सम्पूर्ण विनोभा भावे नगर अजय आहूजा नगर को सम्मिलित करते हुये नाले के सहारे-सहारे एमबीएस रोड को क्रोस कर पुलिया के</p>	<p>विधानसभा कोटा- रामगंजमण्डी जनसंख्या- 15404</p>



15








		<p>पास अरिहन्त स्कूल वाले मार्ग पर आगे की ओर उत्तर दिशा में चलते हुये पुनः गणपति ट्रेडर्स तक।</p> <p>नोट- इस वार्ड में रंगबाडी का सम्पूर्ण एरिया, रंगबाडी बालाजी मन्दिर, गणपति ट्रेडर्स, विनोभा भावे नगर, बोम्बे योजना उडिया बस्ती, अजय आहूजा नगर शामिल है।</p>	
23.	23	<p>झालावाड रोड पर अनन्तपुरा पुराने थाने के पीछे से पश्चिम दिशा में चलकर अमीन भाई के फार्म हाउस के पीछे से होते हुये (अनन्तपुरा पुराना थाना एवं अमीन भाई के फर्म हाउस को छोडकर) उत्तर दिशा में चलकर केशर रोड के अन्त में स्थित जीतमल नागर के मकान को छोडकर उत्तर दिशा मे जीतमल के मकान के पीछे से नाले के सहारे चलते हुये एमबीएस रोड तक यहां से एमबीएस रोड पर पश्चिम दिशा में चलते हुये बोम्बे योजना वाले चौराहे तक, यहां से सुभाष नगर शमशान वाले रास्ते पर उत्तर दिशा में विधा चौराहे तक यहां से पश्चिम दिशा में नाला पुलिया तक, यहां से दक्षिण दिशा में नाले के सहारे चलकर ट्रक यूनियन के सामने एमबीएस रोड पर स्थित पुलिया तक, यहां से दक्षिण दिशा में नाले के सहारे चलकर कोटा-दक्षिण व रामगंजमण्डी विधानसभा सीमा के सहारे चलते हुये बाई पास रोड तक, बाई पास रोड से पूर्व दिशा में चलकर झालावाड रोड अण्डर पास तक, यहां से उत्तर दिशा की तरफ चलकर पुराने थाने के कोने तक।</p> <p>नोट- इस वार्ड में सम्पूर्ण बरडा बस्ती, सम्पूर्ण केशर बस्ती, ट्रक यूनियन के पीछे मल्टीस्टोरी (करणेश्वर ब्लॉक) ट्रक यूनियन के सामने बोम्बे योजना, सुभाष नगर शमशान का क्षेत्र शामिल है</p>	<p>विधानसभा कोटा-दक्षिण जनसंख्या- 8180</p>
24.	24	<p>अनन्तपुरा नये थाने से झालावाड रोड पर दक्षिण दिशा में चलकर अनन्तपुरा चौराहे को पार करते हुये जैन पेट्रोल पम्प के सामने रामचन्द्र की होटल से दक्षिण दिशा में झालावाड रोड पर चलकर</p>	<p>विधानसभा कोटा-दक्षिण जनसंख्या- 12914</p>

 16

2

181

 18

	<p>अनन्तपुरा पुराने थाने तक, अनन्तपुरा पुराने थाने को शामिल करते हुये पश्चिम दिशा में चलकर आमीन भाई के फार्म हाउस के पीछे से होते हुये उत्तर दिशा में चलकर सम्पूर्ण तालाब गांव को शामिल करते हुये केशर रोड पर स्थित नान्ता पुलिया तक, यहां से उत्तर दिशा में नाले के सहारे-सहारे चलकर नाला पुलिया देवनारायण मन्दिर तक, यहां से पश्चिम फिर उत्तर चलकर सुभाष विहार शमशान को शामिल करते हुये पुलिया होते हुये रोड तक, यहां से पूर्व दिशा में एमबीएस रोड पर चलकर अनन्तपुरा नये थाने तक।</p> <p>नोट- सम्पूर्ण तालाब गांव, सम्पूर्ण सुभाष विहार, अनन्तपुरा कच्ची बस्ती, अमीन भाई फार्म हाउस, पुराना अनन्तपुरा थाना आमीर कॉलोनी, घोसी मोहल्ला, राजपूत कॉलोनी, देव कॉलोनी का क्षेत्र शामिल है।</p>	
25.	<p>विश्वकर्मा चौराहे से (देश की धरती कार्यालय को) शामिल करते हुये पश्चिम दिशा में चलकर नाला पुलिया तक, यहां से दक्षिण दिशा में नाले के सहारे सहारे चलकर नाला पुलिया तक, (शमशान के कोने तक) यहां से पूर्व दिशा में विधा चौराहे तक, यहां से दक्षिण दिशा चलकर एमबीएस मुख्य मार्ग तक (शमशान सुभाष नगर, ट्रक ट्रक यूनियन के सामने बोम्बे योजना को छोड़ते हुये) यहां से पूर्व दिशा में एमबीएस मार्ग पर चलकर झालावाड रोड तक, यहां से उत्तर दिशा में चलकर कान्हा मैरिज गार्डन तक, (कान्हा मैरिज गार्डन को शामिल करते हुये) यहां से पश्चिम दिशा में चलकर मकान नं0-73 दीनदयाल नगर तक, यहां से उत्तर दिशा में चलकर तिराहा तक, पश्चिम दिशा में हनुमान मन्दिर के सामने रोड पर चलते हुये मकान नं0-1033 दीनदयाल नगर तक (दीनदयाल नगर को छोड़कर) कब्रिस्तान रोड तक, यहां से उत्तर दिशा में चलकर स्काई पार्क बिल्डिंग को पार कर उत्तर दिशा में चलते हुये प्लॉट नं0 -62 विश्वकर्मा नगर (वाईन शॉप) को शामिल करते हुये,</p>	<p>विधानसभा कोटा-दक्षिण जनसंख्या- 5100</p>

25

	<p>गोबरिया बाबडी तक, यहां से पश्चिम दिशा में चलते हुये विश्वकर्मा चौराहे तक।</p> <p>नोट- इस वार्ड में दीनदयाल नगर आधा, (कब्रिस्तान के सामने वाला) सुभाष नगर प्रथम व द्वितीय, बोम्बे योजना सुभाष नगर का क्षेत्र शामिल है।</p> <p>नोट :- इस वार्ड में दीनदयाल नगर आधा (कब्रिस्तान के सामने वाला)- सुभाष नगर प्रथम व द्वितीय बोम्बे योजना सुभाष नगर का क्षेत्र शामिल है।</p>	
26.	<p>मानव सेवा समिति के पीछे प्लॉट नं0-90 पत्रकार कोलोनी से (मानव सेवा समिति को शामिल करते हुये) पश्चिम की तरफ मकान नं0-70 पत्रकार कोलोनी तक, (पत्रकार कोलोनी को छोडते हुये) यहां से उत्तर दिशा में चलकर सरकारी स्कूल के कॉर्नर तक, यहां से पश्चिम दिशा में हनुमान मन्दिर के सामने रोड से चलते हुये (मकान नं0-518 को शामिल करते हुये), महात्मा फूले सामुदायिक भवन तक, यहां से दक्षिण दिशा में चलकर एमपीबी-132 (एमपीबी-132 को शामिल करते हुये) गोबरिया बाबडी मुख्य रोड तक, यहां से दक्षिण दिशा में चलते हुये स्काई पार्क बिल्डिंग को पार कर दक्षिण दिशा में कब्रिस्तान रोड पर चलकर मकान नं0-1033 तक, (1033 दीनदयाल को शामिल करते हुये) पूर्व दिशा में चलकर हनुमान मन्दिर के सामने से होते हुये तिराहे तक, यहां से दक्षिण दिशा में चलकर प्लॉट नं0-73 तक, यहां से पूर्व दिशा में चलकर कान्हा मैरिज गार्डन को छोडते हुये), झालावाड मुख्य रोड तक, यहां से उत्तर दिशा में चलकर गोबरिया बाबडी चौराहे तक, चौराहे को पार कर मालव सेवा समिति को पीछे, प्लॉट नं0-90 पत्रकार कोलोनी तक।</p>	<p>विधानसभा कोटा-दक्षिण जनसंख्या- 5213</p>

26



18

24





		नोट- इस वार्ड में मानव सेवा समिति गोबरिया बावडी कच्ची बस्ती, महावीर नगर प्रथम का कुछ भाग ट्रांसपोर्ट नगर, पण्डित दीनदयाल नगर आधा, का क्षेत्र शामिल है।	
27.	27	<p>कामर्स कॉलेज चौराहे से दक्षिण दिशा में झालावाड रोड पर चलते हुये गोबरिया बावडी चौराहे तक वहाँ से बाँयी तरफ रोड न0 5 पर चलते हुये रेलवे लाईन तक एवं वहाँ से बाँयी तरफ रेलवे लाईन के सहार-सहारे रेलवे लाईन के अण्डर पास से दाँयी और चलते हुये शिवदास के मकान को सम्मिलित करते हुये एवं दुध डयरी को सम्मिलित करते हुये व सुभाष स्कूल तक, सुभाष स्कूल को छोडते हुये गोविन्द नगर मैन रोड से एस.एस.एफ चौराहे की तरफ चलते हुये झरनेस्वर महादेव मंदिर को सम्मिलित करते हुये जे.के. फ़ैक्ट्री को छोडते हुये जे.के. फ़ैक्ट्री की बाउण्ड्री के सहारे-सहारे चलते हुये एस.आर.पब्लिक स्कूल को छोडते हुये पूजा साइकिल के पास वाले रोड से सुभाष स्कूल तक व हनुमान मंदिर को छोडते हुये रेलवे लाईन तक, रेलवे लाईन से दाँयी और चलते हुये सुर्य नगर अण्डर पास तक व सुर्य नगर अण्डर पास से श्मशान तक, श्मशान को सम्मिलित करते हुये, विज्ञान नगर पुराने थाने से होतु हुये व नये थाने को छोडते हुये।</p> <p>नोट:- कॉमर्स कॉलेज चौराहा झालावाड रोड गोबरिया बावडी रेलवे लाईन, रेलवे लाईन अण्डर पास, सुभाष स्कूल के पास दुध की डेयरी व जे.के. फ़ैक्ट्री को छोडते हुये बाउण्ड्री के सहारे-सहारे पूजा साइकिल के पास वाले रोड तक व सुभाष स्कूल को सम्मिलित करते हुये रेलवे लाईन तक, रेलवे लाईन से विज्ञान नगर श्मशान तक, श्मशान से कॉमर्स कॉलेज तक।</p>	विधानसभा कोटा- लाडपुरा जनसंख्या- 9851
28.	28	तेजाजी चौक से शुरू होकर वहां से दांये तरफ प्रेमनगर तृतीय स्कूल, बालाजी इन्टरप्राइजेज को शामिल कर तथा सत्तू कैंटर्स को	विधानसभा- लाडपुरा जनसंख्या- 14105

2 19












		<p>छोड़कर पावर हाउस मेन रोड तिराहे तक वहां से दक्षिण-पश्चिम दिशा में चलकर समस्त दांया भाग सम्मिलित कर आर.ओ.बी के पहले अनन्तपुरा रोड क्रॉस कर अफॉडेबल ई-ब्लॉक के पीछे बाउन्ड्री वॉल के सहारे-सहारे चलकर रेलवे ट्रेक तक वहां से दांयी तरफ रेलवे लाईन के सहारे-सहारे अफॉडेबल ए,बी,सी,डी,ई ब्लॉक, गोविन्द नगर का समस्त दांया भाग शामिल कर वहां से गणपत लाल मेघवाल के मकान को शामिल करते हुये दांयी तरफ दांयी तरफ चलकर हिना जीमल के मकान को शामिल कर तथा दूध डेयरी को छोड़ते हुये दांयी तरफ चलकर गोविन्द नगर पुलिया तथा वहां से नाले के सहारे-सहारे प्रेमनगर प्रथम पुलिया तक वहां से लक्ष्य किराना व मेहरा ट्रेडर्स को शामिल कर ऋषि हेयर ड्रेसर को शामिल कर बांये तरफ चलते हुये केला देवी मेन रोड पर चलते हुये अमरलाल मटकी वाले को छोड़कर दांयी तरफ मुड़कर विजयसिंह के मकान व मोहित मेन्स पार्लर को शामिल कर प्रेम नगर द्वितीय पुलिया तक एवं वहां से दांयी तरफ मुड़कर नाले के सहारे व देवगुरु कृपा किराना को शामिल करते हुये मदरसा मेन रोड व मोहित किराना को छोड़कर महेश किराना को शामिल करके तेजाजी चौक तक।</p> <p>नोट- इस वार्ड में प्रेमनगर द्वितीय आंशिक, वैष्णव कॉलोनी, डालाबाई माताजी, मदरसा, सरकारी स्कूल प्रेमनगर द्वितीय, राजेन्द्र कुशवाह जागा बस्ती, गोविन्द नगर आंशिक, अफॉडेबल ए,बी,सी,डी,ई प्रेमनगर तृतीय का आंशिक क्षेत्र आदि।</p>	
29.	29	<p>इस वार्ड में कृष्णा मेडिकल (बांये भाग) को शामिल करते हुये नेहरू चिल्ड्रन स्कूल को छोड़ते हुये बाबूलाल बसवाल के मकान को शामिल करते हुये नाले तक, यहां से दक्षिण दिशा में नाले के सहारे-सहारे चलते हुये एस एफ एस पुलिया तक, यहां से दक्षिण</p>	<p>विधानसभा- लाडपुरा जनसंख्या- 15619</p>

 20 

		<p>दिशा में नाले सहारे-सहारे चलते हुये शम्भु वाल्मिकी के मकान तक (नाले के सहारे पूरा बांया क्षेत्र जिसमें हरिजन बस्ती, राजपूत कॉलोनी सामुदायिक भवन के आस पास का एरिया, हुकमचन्द पापा जी वाले की गली का सम्पूर्ण एरिया, मस्जिद गली का सम्पूर्ण एरिया) एवं वहां से नाले के सहारे-सहारे बांये भाग को शामिल करते हुये नाले के सहारे झिरी हनुमान जी रामदेव मन्दिर को शामिल कर रामनारायण जागा को शामिल कर मदरसा वाले रोड पर चलकर शंकरलाल मेघवाल को शामिल कर राधाकृष्ण मन्दिर को छोडते हुये तेजाजी चौक पर व तेजाजी चौक से प्रेमनगर तृतीय स्कूल को छोडते हुये पावर हाउस रोड पर चलकर बालाजी एन्टरप्राइजेज को छोडकर सत्तू केटर्स को शामिल करा पंचमुखी चौराहे की तरफ चलते हुये डीपीएस स्कूल को छोडते हुये गढवाल साईकल को शामिल कर व बांये क्षेत्र को शामिल कर उत्तर दिशा में चलते हुये कृष्णा मेडिकल तक।</p> <p>नोट- इस वार्ड में प्रेमनगर द्वितीय आंशिक, पावर हाउस क्षेत्र आंशिक, झिरी हनुमान मन्दिर, रामदेव मन्दिर, प्रेमनगर तृतीय आंशिक।</p>	
30.	30	<p>डीसीएम पुलिया से पश्चिम दिशा मे चलते हुए कन्सुआ चौरह तक वह से दक्षिण की ओर एस.एस.एफ चौरह को पर करते हुए प्रेम नगर चौरह तक वह से आगे चलते हुए कृपा शंकर वकील के घर आकाश डेयरी तक वह से दक्षिण पूर्व दिशा में चलते हुए जागा मोहल्ल को शामिल कर पांचाल होटल तक पांचाल होटल से तेजाजी चौक को लेते हुए नाले की पुलिया तक वह से नाले के सहारे चलते हुए एस.एस.एफ पुलिया तक वह से नाले के सहारे चलते हुए डीसीएम पुलिया तक।</p>	<p>विधानसभा कोटा- लाडपुरा जनसंख्या- 11658</p>

		<p>नोट:- इस वार्ड में जालेबी चौक, झीरी के हनुमान जी, विजय लक्ष्मी स्कूल का क्षेत्र, तिलक स्कूल, फकीरो का मोहल्ल, भेरुजी का चबौतरा, मस्जिद क्षेत्र, राजपूत कोलोनी, गूजरो का मोहल्ला, नाईस स्कूल के पीछे का क्षेत्र, सामुदायिक भवन का पीछे का क्षेत्र, पुलिसा चौकी के सामने का क्षेत्र, जागा मोहल्ला, सुभाष स्कूल के पीछे का क्षेत्र आदि शामिल है।</p>	
31.	31	<p>डीसीएम पुलिया (एक्वाडाक्ट) के बाएं भाग को शामिल करते हुए नहर के सहरे सहरे रामचंद्रपुरा रेलवे की पुलिया तक रामचंद्रपुरा पुलिया से दक्षि की ओर चलते हुए सूर्यनगर की रेलवे पुलिया तक वह से पूर्व की दिशा की ओर चलते हुए एस0आर0एस स्कूल को शामिल करते हुए सूर्यनगर चौरह तक वह से उत्तर की ओर चलते हुए एस0एस0एफ चौराह पर कर कन्सुवा चौराह को लेते हुए पूर्व की ओर डीसीएम पुलिया तक वह से उत्तर की ओर डीसीएम (एक्वाडाक्ट) तक ।</p> <p>नोट:- इस वार्ड में सूरसागर, इंडस्ट्रीयल एरिया, कन्सुवा अफोरडेबल, बापू बस्ती, बोम्बे योजना ए.बी.सी ब्लॉक, सूर्यनगर, नागपल बस्ती, पीएचईडी ऑफिस, पेट्रोल पम्प, लोहर बस्ती आदि शामिल है।</p>	<p>विधानसभा कोटा- लाडपुरा जनसंख्या- 18239</p>
32.	32	<p>केनाल नहर कृष्णा रेटस्ट्रोरेन्ट को शामिल करते है नहर नहर चलते हुये बाये भाग को शामिल करते हुये थेकडा पुलिया तक, यहां से नहर नहर चलते हुये बांये भाग को शामिल करते हुये कन्सुआ नहर पुलिया तक, यहां से उत्तर दिशा में चलते हुये बांये भाग को शामिल करते हुये रायपुरा चौराहे तक, यहां से उत्तर दिशा में चलते हुये रोड रोड चलते हुये देवली अरब पुलिया तक, यहां से पश्चिम दिशा मे नाले नाले होते हुये बांये भाग को शामिल करते हुये कचन</p>	<p>विधानसभा कोटा- लाडपुरा जनसंख्या- 7790</p>

22

Handwritten signatures and initials in blue ink.

		रिसोर्ट तक कंचन रिसोर्ट को शामिल करते हुये नाले नाले होते हुये केनाल नहर, कृष्णा रेस्ट्रोरेन्ट तक नोट:- इस वार्ड में रायपुरा नाका, गुलाबबाडी, लक्ष्मी आवास, शिव सागर, सकिल आवास, जय श्री विहार, येगडा, मॉडल टाउन, रॉयल सनसिटी, केरियर टाउनशिप, शिवधाम कॉलोनी, मालीपुरा, कबीर धाम का क्षेत्र शामिल है।	
33.	33	बांरा रोड रोटेदा नहर माइनर लेबर चौराहे से दक्षिण दिशा में चलते हुए दाएं आप को शामिल करते देवाशीश सिटी कॉर्नर तक, यहां से पश्चिम दिशा में चलते हुए देवाशीष सिटी को छोड़ते हुए 80 फीट लिंक रोड तक, यहां से उत्तर दिशा में रोड- रोड चलते हुए दाएं भाग को शामिल करते हुए नाले की पुलिया तक, यहां से पश्चिम दिशा में नाले -नाले होते हुए सीड कॉरपोरेशन की बाउंड्री कॉर्नर तक, यहां से बाउंड्री- बाउंड्री होते हुए दाएं आप को शामिल करते हुए बाउंड्री कॉर्नर तक, यहां पूर्व दिशा में चलते हुए दाएं आप को शामिल करते हुए कार्नर मकान तक, यहां से उत्तर दिशा में चलते हुए बांरा मैन रोड तक, यहां से पूर्व दिशा में चलते हुए दाएं आप को शामिल करते हुए बांरा रोड रोटेदा नहर माइनर लेबर चौराहे तक, नोट- इस वार्ड में सूर्य नगर, आदित्य नगर, फ्रेंड्स कॉलोनी, ग्रामीण, पुलिस लाइन रोड प्रथम, लाजपत नगर, भारत विहार, सुखधाम कॉलोनी, जय हिंद नगर, गोपाल विहार प्रथम, जय अंबे नगर, अटवाल नगर लिंक रोड शामिल है।	विधानसभा कोटा- लाडपुरा जनसंख्या- 9851
34.	34	बाल विद्यालय गली न010 के बाद बाल विद्यालय की बाउन्ड्री से दक्षिण दिशा में चलते हुये 80 बीघा प्लॉट तक 80 बीघा प्लॉट की बाउन्ड्री पर चलते हुये प्रगति नगर नाले तक अब नाले के सहारे-सहारे चले हुये बाल पुस्तकालय को शामिल करते हुये ईश्वर	विधानसभा कोटा-उत्तर जनसंख्या-12989


2

23





18










	<p>लेन रोड तक अब इस रोड से चलते हुये बजरंग नगर मेन रोड तक यहां से उत्तर में चलते हुये एस.पी चौरह तक एस. पी चौरह से बारां रोड पर चलते हुये फलाई ओवर क्रॉस कर नहर तक , नहर से पूर्व में मस्जिद गली बारां रोड से उत्तर में चलते हुये शामशान जाने वाले रास्ते तक यह से उत्तर में चलते हुये शमशान सुलभ को शामिल करते हुये माईनर तक, अक माईनर क्रॉस कर उत्तर में चलते हुये रॉयल मैरिज गार्डन के पीछे वाले रास्ते तक , यह से पश्चिम में चलते हुये नहर तक , अब नहर के सहारे सहारे उत्तर में चलते हुये महात्मा गांधी कोलोनी को छोड़ते हुये नाले तक , यह से नाले के सहारे पश्चिम में चलते हुये रेवले ट्रेक तक , यह से उत्तर दिशा में रेलवे लाईन ऑवर ब्रीज तक, यह से मिलिट्री जाने वाले रोड अब पश्चिम में मिलिट्री रोड पर चलते हुये , चंबल कोलोनी , रघुनाथ होस्टल को छोड़ते हुये अण्टाघर से स्टेशन जाने वाले रोड तक , यहां से दक्षिण में चलते हुए अण्टाघर चौरहे तक, अण्टाघर से पूर्व में चलते हुये एस.पी कार्यालय बाउन्ड्री तक.</p> <p>नोट:- प्रागती स्कूल , प्रागती नगर , रेलवे सोसायटी, 80बीघा प्लॉट , आर के नगर , जय हिन्द नगर , पुलिस लाईन , शिव नगर , गायत्री विहार 1,2 , मन्ना कोलोनी , शमशान सुलभ कॉम्प्लेक्स , गणेश नगर , सरकारी स्कूल , अमृत कोलोनी खारा कुआ , बालाजी की बघीची , मस्जिद आदि क्षेत्र शामिल हे।</p>	
35.	<p>35</p> <p>मस्जिद रोड से बारां रोड पर चलते हुये चित्रेश नगर के पास बोरखेडा थाने बाद लाडपुरा विधानसभा सीमा तक यहां से लाडपुरा सीमा पर चलते हुये चन्द्रेसल रोड जाने वलो रास्ते तक यहो से चन्द्रेसल रोड से खारी बवडी पुलिया जाने वाले रास्ते पर चलते हुये पुलिया तक समस्त बांया भाग यहां से महात्मा गांधी कोलोनी को शामिल करते हुये नाले से पूर्व दिशा में चलते हुये नहर तक नहर से दक्षिण में चलते हुये रॉयल मैरिज गार्डन के पीछे जाने वाले</p>	<p>विधानसभा कोटा-उत्तर जनसंख्या- 7863</p>

 24 


181   


		<p>रास्ते तक यहां से पूर्व मे चलते हुये शमशान जाने वाले रास्ते तक अब दक्षिण में इसी रास्ते पर चले हुये माईनर क्रोस कर शमशान सुलभ को छोडते हुये मस्जिद गली में इस गली मे चलते हये बांरा रोड तक।</p> <p>नोट:- इस क्षेत्र में मण्डीपाडा , चित्रेश नगर, महात्मा गांधी कोलोनी, खरी बावडी , सुमन नगर , पार्वती पुरम , शिवलाय विहार, श्रीजी विहार, रेल विहार, कोलोनी कृषि फार्म आदि का क्षेत्र शामिल है।</p>	
36.	36	<p>बोरखेडा नहर रोड पर खारी बावडी पुलिया से पूर्व की ओर चन्द्रसेल रोड पर चलकर लाडपुरा विधानसभा की सीमा तक यह से लाडपुरा विधानसभा की सीमा के सहारे चलते हुए रामदास नगर को शामिल करते हुए तेजाजी मंदिर के सामने नहर की पुलिया तक वह से उत्तर दिशा में सुन्दर नगर को छोडते हुए मेरी चिल्ड्रन स्कूल से पहले पानी की टंकी की तरफ रोड पर चलते हुए सीधे रेलवे लाईन तक रेवले लाईन के सहारे दक्षिण में चलते हुए महात्मा गांधी कोलोनी के पास रेलवे लाईन तक वह से नहर पर खारी बावडी पुलिया तक।</p> <p>नोट:-इस वार्ड में रामदास नगर , लक्ष्मीनगर, गोपाल विहार, कोलोनी की टापरी, काल तालाब , रांगतालब, चौथ माता मंदिर बावडी, लोको कोलोनी, नूरी मस्जिद , राज नगर और कृष्ण आदि शामिल है।</p>	<p>विधानसभा कोटा- उत्तर जनसंख्या- 11684</p>
37.	37	<p>पुरोहित जी की टापरी चौराहे से पूर्व दिशा में नाले के सहारे-सहारे सोगरिया ग्राम की सीमा लेते हुये एवं चन्द्रेसल ग्राम की सीमा को छोडते हुये रेल्वे लाईन तक, वहां से उत्तर पश्चिम दिशा में बांरा रेल्वे लाईन पर चलते हुये रोटेदा रोड तक (रोटेदा ग्राम सीमा को छोडते हुये) वहां से दक्षिण पश्चिम दिशा में रोटेदा से सोगरिया रोड</p>	<p>विधानसभा कोटा- लाडपुरा जनसंख्या- 9015</p>

2

25










	<p>पर चलते हुये बांये भाग को शामिल कर पंचायत भवन तक, पंचायत भवन से पश्चिम दिशा में रेलवे वर्कशाप रोड पर चलते हुये लाडपुरा विधानसभा की सीमा को लेते हुये नहर तक वहां से दक्षिण दिशा में नहर रोड होते हुये पुनम कोलोनी को शामिल करते हुये पुरोहित जी की टापरी चोरह तक समस्त बायं भाग</p> <p>नोट:- इस वार्ड में सोगरिया ग्राम पंचायत का भाग पुनम कोलोनी, छोटा सोगरिया गणपति नगर, प्रताप टाउनशिप, दुर्गा नगर आदि शामिल है।</p>	
38.	<p>उक्त वार्ड तें रेलवे प्लेट फार्म सं.04 से उत्तर की ओर रेलवे लाईन पर चलकर ऑवर ब्रीज तक, वह से उत्तर पूर्व दिशा में रंगपुर रोड चलते हुये थर्मल रेलवे फाटक तक, फाटक से दक्षिण पूर्व दिशा में थर्मल रेलवे लाईन पर चलकर समस्त जे.पी कोलोनी को शामिल करते हुस ग्राम सोगरिया की पश्चिम सीमा पर चलते सोगरिया वार्क शॉप रोड तक, वहां से सोगरिया ग्राम की पश्चिम सीमा के सहारे सहारे चलते हुये नहर की पुलिय पर तेजाजी मंदिर तक, वहा से दक्षिण की ओर चलकर चिमन बेरवा के घर के सामने से पानी की टंकी तक, वह से पश्चिम दिशा में गांधी कोलोनी पर कर वापस माल गोदाम रोड पर वापस माल गोदम रोड पर उत्तर दिशा रेलवे लाईन के सहारे सहारे चलकर रेलवे प्लेट फार्म 04 ।</p> <p>इस वार्ड में न्यू कोलोनी का क्षेत्र, सरस्वती स्कूल का क्षेत्र, टी.ए. केम्प, रेलवे अस्पताल, रेलवे वर्कशाप ग्राउण्ड, तुलापुरा आर.ई.टाईप रेलवे कोलोनी, पुरानी रेलवे कोलोनी वार्कशाप, जे.पी. कोलोनी, उडीया बस्ती, हरिजन बस्ती, रेवले प्लेटफार्म 04 के सामने समस्त भाग, शिवाजी कोलोनी, पुरोहित जी की टापरी, सुन्दर नगर, का भाग शामिल है।</p>	<p>विधानसभा कोटा- उत्तर जनसंख्या- 18388</p>

 26 





39.	39	<p>माला फाटक से दिल्ली मुम्बई रेलवे लाईन पर उत्तर की ओर चलकर कोटा रेलवे स्टेशन तक, वहा से पश्चिम की ओर रेलवे निकास द्वारा से राम मंदिर रोड तक, वहा से राम मंदिर रोड पर राम मंदिर के सामने चलकर अजय आहुजा पार्क के सामने से होते हुए माला रोड पर चलकर माला फाटक तक,</p> <p>नोट :- इस वार्ड में रेलवे डी.आर.एम. ऑफिस, जनकपुरी, जे.एन. मार्शल, रवि विहार, आर्दश कॉलोनी, रेलवे सोशायटि, सेन्ट पॉल स्कूल, मदरटेरेशा, माला फाटक कच्ची बस्ती क्षेत्र शामिल है।</p>	विधानसभा कोटा- उत्तर जनसंख्या- 6442
40.	40	<p>डडवाडा सुलभ कॉम्प्लेक्स के पास पुलिया से शमशान रोड फार्म को शामिल करते हुये साँयल कन्जर्वेशन की बाउड्री के सहारे सहारे चलकर आनन्द विहार को शामिल करते हुये वहा से बायी ओर (दक्षिण दिया) मुडकर लाल बाई माता मंदिर को शामिल करते हुये चौधरी मेडिकल (छोडते हुये) तक, चादरी मेडिकल से मुख्य मार्ग पर उत्तर दिशा में चलकर, फिर दायी ओर (विजयवर्गीय मेडिकल) होते हुये मुख्य मार्ग तक, मुख्य मार्ग से पूर्व दिशा में चलकर मारवाडी शॉप (छोडते हुए) तक, मारवाडी शाप से उत्तर दिशा में चलकर मस्जिद गली होते हुये रंगपुर पुलिया तक, रंगपुरा पुलिया से डडवाडा सुलभ कॉम्प्लेक्स तक।</p> <p>नोट :- इस वार्ड में सम्पूर्ण चोपडा फार्म, मानचित्र विल्डिंग, राधाकुष्ण मंदिर, आर्य समान, शंकर भवन, आनंद विहार गली नं. 1-6 , लालबाई माता मंदिर, विजयवर्गीय मेडिकल, दानमलजी आहता मस्जिद गली, क्षेत्र सम्मित है।</p>	विधानसभा कोटा- उत्तर जनसंख्या- 11885
41.	41	<p>अजय आहुजा पार्क से उत्तर की ओर राम मंदिर रोड पर चलकर राम मंदिर को शामिल करते हुए कुन्दन पान वाले तक, वहा से शीतला माता मंदिर को शामिल करते हुए स्टेशन रोड पर चलकर पुष्पांजली लोज (छोडते हुए) तक, वहा से कासीम गली में चलकर रंगपुर रोड तक, वहा से रंगपुर मुख्य सडक पर थाने की ओर</p>	विधानसभा कोटा- उत्तर जनसंख्या- 6044

		<p>चलकर सनफलार रेस्टोरेन्ट (छोड़ते हुए), वहा से पूर्व की ओर चलकर इंदौरी चौराहे तक, इंदौरी चौराहे से दायी ओर चलकर जैन मंदिर रोड पर चलकर हाट रोड तक, वहा से पूर्व की ओर हाट रोड चलकर अजय आहुजा पार्क तक।</p> <p>नोट:- इस वार्ड में राम मंदिर, सुभाष लाईब्रेरी, हरिआँम बेंकेट हॉल, मयूर कॉलानी, जैन मंदिर रोड, रबर फेक्ट्री, गुरुद्वारा स्कूल, डाक बगला स्कूल, गुरुद्वारा, राज केसर होटल क्षेत्र शामिल है।</p>	
42.	42	<p>सनफलार रेस्टोरेन्ट से मुख्य सडक पर पश्चिम की ओर चलकर सर्किट हाउस चौराहे के सामने होते हुए सूचना केन्द्र के सामने आर्मी क्षेत्र में माला रोड पर पूर्व की ओर चलकर आबकारी थाना उत्तर के सामने (छोड़ते हुए) उत्तर की ओर माला रोड पर चलकर अजय आहुजा पार्क तक, पार्क से हाट रोड पर पश्चिम की ओर चलकर जैन मंदिर रोड पर उत्तर-पूर्व की ओर चलकर इंदौरी चौराहे तक (बायी ओर के समस्त भाग को शामिल करते हुए), इंदौरी चौराहे से पश्चिम की ओर चलकर सनफलार रेस्टोरेन्ट तक।</p> <p>नोट :- इस वार्ड में महारवा भीम सिंह कॉलोनी, बाल मंदिर स्कूल, पोस्ट ऑफिस रोड, जैन मंदिर, नानक पेलेस, श्रीनाथ अपार्टमेंट, सनफलार रेस्टोरेन्ट, मंगलायतन, उम्मेदभवन, आंशिक आर्मी क्षेत्र शामिल है।</p>	<p>विधानसभा कोटा- उत्तर जनसंख्या- 6563</p>
43.	43	<p>स्टेशन मुख्य रोड पीएचईडी ऑफिस से खेडली रोड पर चलकर तेलवाली गली से होते हुये खेडली फाटक रोड पर उत्तर पश्चिम की ओर चलकर रगुनाथ क मकान के सामने (शामिल) होते हुये आर्मी की बाउड्री के सहारे सहारे चलकर बालाजी टाउन को शामिल करते हुये चम्बल नदी तक, नदी से पश्चिम की ओर चलकर खण्ड गांवडी की बहारी सिमा के सहारे सहारे (खण्ड गांवडी को छोड़कर) चलकर आर्मी की बाउड्री के सहारे सहारे</p>	<p>विधानसभा कोटा- उत्तर जनसंख्या- 11045</p>



2

181







		चलकर जिंद बाबा मंदिर तक, मंदिर से स्टेशन तक मुख्य सडक पर चलकर खेडली पीएचईडी ऑफिस तक नोट :- इस वार्ड में सुभाष कॉलोनी, नन्दा जी की बाडी, तेलवाली गली, सरसवती कॉलोनी, बालाजी टाउन, विधाता कॉलोनी, शमशान, घूम चक्कर गणेश चौकी, कुम्हारो का मौहल्ला, सरकारी स्कूल क्षेत्र सम्मिलित है।	
44.	44	कलेक्ट्री चौरह से पूर्व दिशा की ओर चलकर सर्किट हाउस चौरह तक, सर्किट हाउस चौरह तक, से उत्तर पूर्व दिशा की ओर चलकर नेहरू गार्डन के सामने होते हुए जिंद बाबा मंदिर तक , मंदिर से उत्तर पश्चिम दिशा की ओर आर्मी की बाउण्ड्री के सहारे सहारे चलकर नंदा की बाडी को छोडते हुए खंड गावडी को शामिल करते हुए चंबल नदी तक। नदी के सहारे सहारे पश्चिम दिशा की ओर चलकर ब्रजराज भवन को छोडते हुए राजभवन रोड पर चलकर कलेक्ट्री चौरह तक नोट:- इस वार्ड में मोहन निवास खंड गावडी , परिवारिक न्यायालय , सिविल लाईन , सुखधाम , दोषपुरा ,ऑफिसर्स क्लब, क्षेत्र शामिल हैं	विधानसभा कोटा- उत्तर जनसंख्या- 7991
45.	45	चम्बल नदी के किनारे खाल से जय चौथ भावनी मंदिर के सामने से सी सी रोड पर चलकर भवर लाल जी के मकान को शामिल करते हुए संस्कार सदन ठाकुर साहब धीरसिंह नरुका तक से मसस्त दाएं भाग के शामिल करते हुए राज प्रोवजिन स्टोर से बालिता रोड पर चलकर साईं कष्या मेडिकल स्टोर पर चलकर व शीतला माता मंदिर को शामिल करते हुए बालिता रोड पर चलकर ट्रांसफोरमर तक से ट्रांसफोरमर वाली गली में उत्तर-पूर्वी दिशा में चलकर न्यू सरस्वती विधा मंदिर स्कूल को शामिल करते हुए व विमल किराना वाले रोड पर चलकर व समस्त दाएं भाग को शामिल करते हुए खाल तक से चम्बल नदी तक से दक्षिण के	विधानसभा कोटा- उत्तर जनसंख्या- 10307


2

29



181







		<p>किनारे खाल से जय चौथमाल भवानी मंदिर तक। चम्बल की छोटी पुलिय के कोने से होटल फिज पैलेस से विपिन मेडिकल होते हुये बालिता रोड पर उत्तर दिशा में बालिता रोड पर चलते हुए गुरुनानक क्लिनिक, जय अम्बे टेन्ट हाउस व समस्त दाएं भाग को शामिल करते हुये राजपूताना किराना स्टोर तक से राजपूताना वाली गली व देवनारायण मंदिर वाली गाल से चलकर समस्त दाएं भाग को शामिल करते हुए सीसी रोड पर चलकर जय चौथ भवानी मंदिर तक से खाल तक से चम्बल नदी से दक्षिण दिशा के सहारे चम्बल की छोटी पुलिया तक।</p> <p>नोट:- इस वार्ड में शीतला माता मंदिर , गौरी आश्रम , हरिजन बस्ती, बापू बस्ती, रामदेव जी का मंदिर, देवनारायण मंदिर , बीड के बालाजी , सरकारी स्कूल , जय अम्बे टेन्ट हाउस, राजपूताना किराना स्टोर शामिल है।</p>	
46.	46	<p>छभ-52 पर महाराणा प्रताप की मूर्ति से पूर्व दिशा की ओर चलकर चंबल नदी तक से किनारे दक्षिण दिशा में बालापूरा बड के पेड़ के सामने बडे नाले से बालापूरा मेन रोड पर चलकर समस्त दाएं भाग को शामिल करते हुए जय भावानी रेस्टोरेन्ट तक से विजय वीर क्लब स्टेडियम कि ओर चलकर रिद्धी राज टावर तक से समस्त दाएं भाग को शामिल करते हुए छभ-52 पर महाराणा प्रताप की मूर्ति तक</p> <p>नोट:- चम्बल पूलिया का निचला हिस्सा, रिद्धी राज टावर , बूंदी सिलिका, बिजासन माता जी का मंदिर बालापूरा का सम्पूर्ण क्षेत्र , सेक्टर कार्यालय ,विजय वीर क्लग स्टेडियम , रोडवेज वार्क शॉप , रजत सिटी ग्रुप , कंकरेश्वर महादेव मंदिर , पुरानी कुन्हाडी व हावेली शामिल है।</p>	विधानसभा कोटा- उत्तर जनसंख्या- 7573

30

Ataul

47.	<p>कुन्हाडी थाने से उत्तर दिशा में नका चुंगी तक से पूर्व दिशा में चलते हुए संत तुकाराम समुदायक भवन एवं दाएं भाग को शामिल करते हुए न्यू स्टाइल बेग तक से मुख्य बालापुра मेन रोड चलते हुए दाएं भाग को शामिल करते हुए बड के पेड तक से सुलभ काम्पेलक्स को शामिल करते हुए बडे नाले तक से नदी के सहारे चलकर कब्रिस्तान को छोड़ते हुए पश्चिम दिशा में थर्मल कोलोनी की बाउड्री वॉल को शामिल करते हुए व उसके सहारे चलते हुए गेट न.3 की थर्मल की दिवार से कुन्हाडी थर्मल रोड पर नाक चुंगी की ओर कुन्हाडी थाने तक</p> <p>आबा बेल स्कूल के बाएं की तरफ चलते हुए से सुलभ काम्पेलक्स होते हुए शामशन की तरफ से राजकीय कन्या महाविद्यालय होते हुए न्यू थर्मल कोलोनी को शामिल किया गया है।</p> <p>नोट:- इस वार्ड में सम्पूर्ण थर्मल कोलोनी कुन्हाडी थाना संत तुकाराम समुदायक भवन, अम्बेडकार कोलोनी, हानुमान गडी, व न्यू थर्मल कोलोनी शामिल है।</p>	विधानसभा कोटा- उत्तर जनसंख्या- 7227
48.	<p>कुन्हाडी चुंगी नाके के पश्चिम दिशा की ओर चलकर एन.एच-76 नान्ता अभेडा कुन्हाडी रोड पर समस्त बांये भाग को शामिल करते हुये डाबी रोड रेलपवे क्रोसिंग तक से दक्षिण दिशा में नहर के सहारे-सहारे चलते हुये सगसजी महाराज को शामिल करते हुये व समस्त दायं भाग को शामिल करते हुये थर्मल तिराहे तक से उत्तर पूर्व दिशा में थर्मल कुन्हाडी मुख्य सडक पर चलते हुए समस्त बाएं भाग को शामिल करते हुए गेट न04 तक, गेट न04 से होते हुए गेट न0 3 के अन्दर चलते हुये थर्म ल कोलोनी की</p>	विधानसभा कोटा- उत्तर जनसंख्या- 13836

बाउन्डी वॉल को छोड़ते हुये व उसे सहारे-सहारे चलते हुये समस्त दांये भाग को शामिल करते हुये कब्रिस्तान को शामिल करते हुये चम्ल नदी तक से दक्षिण दिशा में नदी के सहारे-सहारे चलते हुये काली टेक हनुमान मंदिर तक सुलभ कॉम्पलेक्स को शामिल करते हुये काली टेक मंदिर के सहारे सहारे चलते हुये उत्तर दिशा में शीला शर्मा के मकान के सामने गणेशजी के मंदिर के सामने मिश्रा जी के मकान से सहारे-सहारे चले हुये समस्त दायं भाग को शामिल करते हुये गेट न04 तक से कुन्हाडी की ओर चलकर गेट न03 पर थर्मल की बाउन्डी तक।

नोट:- इस वार्ड में पंचशील कोलोनी, समस्त दुर्गा नगर, समग जी महाराज , रिद्धी-सिद्धी प्रोपर्टीज, चूने वाले बाबा , जी-मार्ट , मस्जिद , नेवालाल मैरिज गार्डन, बजरंगपुरा सरकारी स्कूल , धुआंखल, देव नारायण सामुदायिक भवन , हथाई का चौक , काली टेक हनुमान जी का मंदिर, सुलाभ शौचलाय, मस्जिद गली, इम्मानुएल स्कूल जैन मंदिर शामिल है।

49.

49

इस वार्ड में भटजी घाट सडक पर मांगीलाल बीडी वाले के मकान से मौलाना इसरा उलहक को छोड़ते हुये नदी तक का बांया भाग, यहां से दांयी ओर नदी सहारे पुरानी हरिजन बस्ती कसाई चौक का दांया भाग यहां से ऊपर जामा मस्जिद बांयी ओर गोटिया उस्ताद जेदी स्टूडियो होते हुये मामा करिमन चौक तक का दांया भाग, यहां से हिरन बाजार सडक पर बाबू चाय वाला होते हुये दांयी ओर बीबी जोहरा मस्जिद होते हुये मांगीलाल बीडी वाले तक का दांया भाग। घण्टाघर सडक पर गौरी होटल की गली से कॉर्नर से चौथमामा मन्दिर मकबरा थाना होते हुये माहेश्वरी मन्दिर तक का दांया भाग। सेक्टर कार्यालय से करीमन चौक से जेदी स्टेडियो, जामा मस्जिद होते हुये कसाई चौक नदी तक का दांया भाग दांयी ओर नदी के सहारे घाट होते हुये कब्रिस्तान तक दांया भाग, यहां

विधानसभा कोटा-उत्तर
जनसंख्या- 16205

से उमर कोलोनी सुलभ कॉम्पलेक्स तक का दाया भाग, गौरी होटल की गली तक का दाया भाग, गौरी होटल की गली से बाहर घण्टाघर सडक तक का दाया भाग देवनारायण मन्दिर की गली में सुलभ कॉम्पलेक्स होते हुये सैयद बाबा मजार के सामने से मोहर्रम घाट तक बाया भाग, मोहर्रम घाट से बायी ओर नदी के सहारे कब्रिस्तान होते हुये नाले से बम्बोला मन्दिर से कुरैशी जमातखाना हुसैन चौक ।

नोट- इस वार्ड में इमली चौक, शुजाउद्दीन चौक, भिस्तियों की मस्जिद, पुरानी हरिजन बस्ती, कुरेशियों की मस्जिद, गुलेगुलजार, उमर कोलोनी, मकबरा थाना, एहले हदीस मस्जिद, डॉ. जाकिर हुसैन सामुदायिक भवन, भाण्डों की मस्जिद, राज हवेली, मामा करीमन चौक, जेदी स्टूडियों, रेमण्ड शोरूम, शनि मन्दिर, हम्मालों का चौक, चश्में की बाबडी, कुरेशी जमातखाना, देवनारायण मन्दिर, हुसैन चौक, बजाजखाना, बम्बोला मन्दिर, तेलियों की चौकडी, मोमिनों की बडी मस्जिद, जाकिर नाई, रघुपान की गली इत्यादि शामिल है ।

50.

50

इस वार्ड में टिपटा गेट भूरिया गणेश जीसे आईसी आईसी आई बैंक कंकाली मंदिर होते हुये कैथूनीपोल थाने के सामने का समस्त बायां भाग कैथूनीपोल थाने के सामने से नारायण बाल निकेतन होते हुए लालजी नमकीन की दुकान को शामिल करते हुए लालबुर्ज तक के बायी औरकी समस्त आबदी लालबुर्ज से बायीं और पश्चिम दिशा में भाटियाजी के मकान के सामने से सडक पर चलकर पटनपोल गेट तक पाटन पोल गेट से भटजी घाट सडक होते हुये मौलाना इसराउलहक को शामिल करते हुये नदी तक का समस्त आयी ओर की आबदी मौलाना इसराउलहक से नदी सहारे बोहरा जी की बाडी तक बायी ओर समस्त आबादी , बोहरा जी की बाडी से बैराज रोड होते हुये साई बाबा मंदिर के सामने तक समस्त बायी ओर का भाग

विधानसभा कोटा-उत्तर
जनसंख्या-10465

33

	<p>साई बाबा मंदिर के सामने से गोविन्द देवजी मंदिर होते हुये भूरिया गणेश जी तक का समस्त बायीं ओर का भाग । लालबुर्ज से उत्तर दिशा में गांधी जी का पुल होते हुये, सुभाष सर्किल, से सुन्दर धर्मशाला का बाएं भाग यह से पूर्व में महिला शौचलाय तक एवं दक्षिण दिशा में नई बिल्डिंग के सामने से चौथा माता मंदिर मकबरा थाना से पाटन पोल का तक समस्त दाया भाग ।</p> <p>नोट:- इस वार्ड में मथुराधीश जी का मंदिर भटजी महाराज का चौक, आईसी आईसी आई बैक, मैन रोड पाटनपोल, छोटे मथुराधीश जी रा.बा.मा.वि. टिपटा, काजीपडा भूरिया गणेश जी मंदिर, सराय का स्थान, नारायण बाल निकेतन, मथुरेश भवन लालबुर्ज काली कंकाली मंदिर, गांधी जी का पुल, लक्ष्मी होटल, चित्तौड स्कूल, शामिल है।</p>	
51.	<p>51</p> <p>किशोरपुरा दरवाजे से पश्चिम दिशा में चलते हुये गढ पैलेस के कॉर्नर तक, सम्पूर्ण गझ पैलेस का हिस्सा शामिल करते हुये गढ पैलेस के मुख्य दरवाजे तक यहां से पूर्व में चलते हुये दीनदयाल पार्क को शामिल करते हुये कैथूनीपोल थाने तक कैथूनीपोल थाने को शामिल करते हुये दक्षिण दिशा में चलकर पानी की टंकी को छोड़ते हुये साबरमती कॉलोनी जाने वाले फोर्टवॉल गेट तक यहां से फोर्टवॉल के सहारे पश्चिम में चलते हुये हाउसिंग बोर्ड साबरमती कॉलोनी सामुदायिक भवन यू.आई.टी को छोड़ते हुये अफीम गोदाम रोड तक यहां से अफीम गोदाम रोड को क्रॉस कर हनुमान मंदिर जाने वाली गली में जाकर नहर तक यहां से पश्चिम के सहारे चलते हुये किशोरपुरा दरवाजे तक ।</p> <p>नोट:- इस वार्ड में अफीम गोदाम, पट्टा बुर्ज अखाडा, रेतवाली, पदमनाथी मंदिर, नीलकण्ठ मंदिर, कैथूनीपोल थाना, सत्यनारायण मंदिर का क्षेत्र शामिल है।</p>	<p>विधानसभा कोटा- दक्षिण जनसंख्या- 5688</p>

34

52.

पावर हाउस एवं पीएचईडी ऑफिस के मध्य से जाने वाले मार्ग से दक्षिण दिशा में चलते हुए दादाबाड़ी छोटे चौराहे तक, यहां से पश्चिम दिशा की तरफ चलकर रावत भाटा मुख्य मार्ग तक, यहां से उत्तर दिशा की ओर चलकर गोधावरी धाम के कोने तक, यहां से पश्चिम दिशा में चलकर चम्बल नदी तक, यहां से उत्तर दिशा की ओर चम्बल नदी के सहारे-सहारे होते हुये, गोधावरी धाम अधर शिला कब्रिस्तान, चम्बल गार्डन, गांधी उद्यान ट्रेफिक गार्डन एवं नगर निगम गैराज को शामिल करते हुये गोविन्द धाम तक, यहां पूर्व दिशा में चलकर एलिवेटेट पुलिया तक यहां से एलिवेटेडे पुलिया होते हुये, किशोरपुरा गेट तक, यहां से दक्षिण दिशा की ओर साजीदेहडा पुलिया रोड के मध्य से पूर्व दिशा की ओर साजीदेहडा पुलिया रोड के मध्य से पूर्व दिशा की ओर साजीदेहडा नाले कोने तक, यहां से पूर्व दिशा की ओर भाटिया स्कूल तक, यहां से दक्षिण दिशा की ओर चलकर बजांरा कोलोनी के कार्नर तक, यहां से दक्षिण दिशा की ओर बकरा मंडी, फंटा मंडी, पुश मेला, अम्बेडकर भवन को शामिल करते हुये सीएडी सर्किल तक, यहां से उत्तर दिशा की ओर सीएडी से साजीदेहडा पुलिया तक या दशहरा मैदान के उत्तर कोने तक, यहां से दक्षिण -पश्चिम दिशा की ओर दशहरा मैदान रोड को छोड़ते हुए आशापाला मंदिर तक यहां से उत्तर -पश्चिम दिशा की ओर ईदगाह पुलिस चौकी, किशोरपुरा को छोड़ते करते हुए ईदगाह के पीछे के कोने तक, यहां से पश्चिम दिशा की ओर किशोरपुरा पार्क के सहारे-सहारे होते हुये भैरू चौक तक, यहां से पश्चिम दिशा की ओर छोटी बडी बैठक और कब्रिस्तान को शामिल हुए गोविन्द धाम तक, यहां से दक्षिण दिशा की ओर चम्बल रेस्ट हाउस रोड होते हुये एवं छप्पन भोग, गौशाला, सुभाष कोलोनी, को छोड़ते हुये छप्पन भोग के दक्षिण पूर्व कोने तक यहां से पूर्व दिशा की ओर चम्बल गार्डन मेन रोड तक, यहां से दक्षिण दिशा की ओर गांधी उद्यान के सामने तिकोने पार्क

विधानसभा कोटा- दक्षिण
जनसंख्या-15575

52

		<p>के कोने तक, यहां से पूर्व दिशा की ओर चलकर पावर हाउस तक के कोने तक।</p> <p>नोट— साजीदेहडा बकरा मण्डी, फण्टा मण्डी, सम्पूर्ण वफ्फ बोर्ड, अधरशिला कच्ची बस्ती, सम्पूर्ण साजीदेहडा, बजारा कॉलोनी का क्षेत्र शामिल है।</p>	
53.	53	<p>मुख्य रावतभाटा मार्ग पर गोदावरी धाम कॉर्नर से दक्षिण दिशा की ओर केशवपुरा चौराहा, यहां से पश्चिम दिशा में सरस डेयरी की बाउन्ड्री वॉल के सहारे-सहारे अकेलगढ तक यहां से अकेलगढ से उत्तर दिशा की बाउन्ड्री के सहारे-सहारे केशर रोड तक एवं चम्बल नदी के किनारे-किनारे गोदावरी धाम के कॉर्नर तक, यहां से पूर्व दिशा में चलकर रावतभाटा मुख्य मार्ग तक।</p> <p>नोट:— इस वार्ड में भीतरिया कुण्ड, एवं शिवपुरा का क्षेत्र शामिल है।</p>	<p>विधानसभा कोटा-दक्षिण जनसंख्या- 9754</p>
54.	54	<p>श्रीनाथपुरम स्टेडियम के कोने से शिवपुरा घटोत्कच मुख्य मार्ग पर उत्तर दिशा में चलकर शिवपुरा डेयरी चौराहे तक, वहां से शिवपुरा हजीरा बस्ती (केशर रोड) मार्ग पर उत्तर दिशा में चलकर समस्त हजीरा बस्ती को शामिल करते हुये चम्बल से दक्षिण दिशा में अकेलगढ की बाउन्ड्री वॉल के सहारे-सहारे चलते हुये एवं चम्बल नदी के सहारे चलते हुये सोयाबीन तल प्लान्ट तिलमसंघ की अन्तिम बाउन्ड्री तक, वहां से पूर्व दिशा में चलकर रावतभाटा मेन रोड तक, मुख्य मार्ग से उत्तर दिशा में चलकर वर्धमान ओपन यूनिवर्सिटी से पूर्व दिशा में चलकर यूनिवर्सिटी की पीछे के कॉर्नर से उत्तर दिशा में (ओपन यूनिवर्सिटी को शामिल करते हुये) चलकर गोरक्षनाथ चौराहे तक, वहां से पूर्व दिशा में व्यायामशाला के रोड तक, वहां से गणेश व्यायामशाला के रोड तक, वहां से पश्चिम</p>	<p>विधानसभा कोटा-दक्षिण जनसंख्या- 11793</p>

[Handwritten mark]


[Handwritten mark]

[Handwritten signatures and marks]

		<p>दिश में चलकर पीएचइडी कार्यालय को छोड़ते हुये बाउन्ड्रीवॉल के सहारे होते हुये हाडी रानी की तरफ जाने वाले रोड तक, वहां से उत्तर दिशा में हाडी रानी सर्किल तक वहां से पूर्व दिशा में चलकर महर्षि गौतम सर्किल की तरफ जाने वाले मार्ग तक, वहां से उत्तर दिशा में चलकर महर्षि गौतम चौराहे तक, वहां से उत्तर पश्चिम दिशा में चलकर श्रीनाथपुरम स्टेडियम तक।</p> <p>नोट— इस वार्ड में सम्पूर्ण हजीरा बस्ती, श्याम नगर का क्षेत्र श्रीनाथपुरम का स्टेडियम, जीएडी क्वाटर्स श्रीनाथपुरम ई, व सी श्रीनाथपुरम-बी, तिलमसंघ, अकेलगढ, आरटीयू, श्रीनाथपुरम मण्डी का क्षेत्र शामिल है।</p>	
55.	55	<p>गोरखनाथ चौराहे (रावण चौराहा) से भगवान महावीर रोड चलते हुये दांये हिस्से को शामिल करते हुये बीएसएनएल चौराहे से आगे होटल स्क्वायर 36 से स्क्वायर 36 होटल से आगे अहिंसा सर्किल से होकर एलआईसी बिल्डिंग रंगबाडी रोड तक एलआईसी बिल्डिंग रंगबाडी रोड से दक्षिण दिशा में मेडिकल कॉलेज को शामिल करते हुये कबीर सर्किल तक वहां से पश्चिम दिशा में एमबीएस मार्ग पर मेडिकल कॉलेज तक वहां से उत्तर दिशा में आगे चलते हुये डीमार्ट मुख्य रोड तक, डीमार्ट मुख्य रोड पर पश्चिम दिशा में आगे चलते हुये, दांये हिस्से शामिल करते हुये कल्पना चावला सर्किल मुकन्दरा हाईट्स से आगे चलकर चलते हुये महावीर ओपन यूनिवर्सिटी को छोड़ते हुये यूनिवर्सिटी के पीछे के कोने से (टोटका सर्किल से) उत्तर दिशा में मुड़कर पुनः गोरखनाथ चौराहे तक (रावण चौराहा)</p> <p>नोट:- इस वार्ड में आरके पुरम-बी, ई बोम्बे योजना तथा आरके पुरम-ए सम्पूर्ण मेडिकल कॉलेज शामिल है।</p>	<p>विधानसभा कोटा-दक्षिण जनसंख्या- 9312</p>
56.	56	<p>हाडा रानी सर्किल से दक्षिण दिशा में चलकर पार्थ केश काउन्टर तक यहां से पूर्व दिशा में चलकर पीएचइडी कार्यालय तक</p>	<p>विधानसभा कोटा-दक्षिण जनसंख्या- 9291</p>

37











	<p>पीएचइडी कार्यालय को शामिल करते हुये पूर्व दिशा में मकान नं0-1265 डी, श्रीनाथपुरम को शामिल करते हुये नाला पुलिया तक यहां से पूर्व दिशा में चलकर मकान नं0- 387 बी, श्रीनाथपुरम तक, मकान नं0- 387 बी से दक्षिण दिशा में बीएसएनएल सर्किल रावण रोड तक, यहां से पूर्व में आगे चलते हुये अहिंसा सर्किल से होकर पूर्व दिशा में एलआईसी बिल्डिंग रंगबाडी मुख्य रोड तक यहां से घटोत्कच सर्किल तक घटोत्कच सर्किल से पश्चिम दिशा में टीवीएस चौराहे तक यहां से दक्षिण दिशा में मार्बल चौराहे तक यहां से पश्चिम दिशा में चलकर हाडा रानी चौराहे तक।</p> <p>नोट- इस वार्ड में श्रीनाथपुरम सेक्टर-ए, इस वार्ड में श्रीनाथपुरम सेक्टर-बी, बालाजी मार्केट, अग्निशमन केन्द्र श्रीनाथपुरम शामिल है।</p>	
57.	<p>घटोत्कच चौराहे से रंगबाडी रोड पर चलकर बाईं तरफ यूआईटी स्कीम को शामिल करते हुये भाटिया रोड को शामिल करते हुये जौधपुर स्वीपर को शामिल करते हुये चच्चु की बाडी होते हुये नन्दवाना अस्पताल को शामिल करते हुये मिलन सैलुन को शामिल करते हुये रंगबाडी 5 सेक्टर मकान नं0-5-सी-1, से 5-बी-6 को शामिल करते हुये 5ए-8 से 4- एम-1 से 4-एम-17 को शामिल करते हुये 4-क्यू-6 से 4-एफ-5 को शामिल करते हुये 2-पी-8 को छोड़ते हुये उत्तर दिशा में चलकर 2एन-10 से 2एन-9 को छोड़ते हुये पीएचइडी ग्राउण्ड के दक्षिण कोने से पावर हाउस की बाउन्ड्री वॉल के सहारे-सहारे पश्चिम दिशा की तरफ पीएसइडी कार्यालय को शामिल करते हुये नारकोटिक्स कोलोनी के किनारे उत्तर दिशा की तरफ गोबरिया बाबडी रोड से घटोत्कच चौराहे तक।</p>	<p>विधानसभा कोटा- रामगंजमण्डी जनसंख्या- 9393</p>

h

38

Ataw

श्री

श्री

श्री

		<p>नोट- हरिओम नगर कच्ची बस्ती, वीर सावरकर नगर, लुहार बस्ती, पीएचइडी कार्यालय, रंगबाडी योजना सेक्टर-04 व 05 का क्षेत्र शामिल है।</p>	
58.	58	<p>अम्बर डेयरी मकान नं. 8-बी-1 महावीर नगर तृतीय को शामिल करते हुये चौराह से दक्षिण दिशा में रंगबाडी रोड पर चलते हुये महावीर नगर चौराहे को पार करते हुये (बाएं भाग को शामिल करते हुये) घटोत्तकच्छ चौराहे तक यहां से पूर्व दिशा मे की तरफ चलकर (बाएं भाग को शामिल करते हुये) मकान न. 3-ई-12 को शामिल करते हुये यहां से उत्तर दिशा में चलते हुये (बाएं भाग को शामिल करते हुये) मकान 7. 3-एफ-10 तक और 3-एफ-10 को शामिल करते हुये पश्चिम दिशा में चलते हुये (बायें भाग को शामिल करते हुये) मकान न. 2-ए-13 को शामिल करते हुये दक्षिण दिशा में चलते हुये बायें भाग को शामिल करते हुये मकान न. 2-बी-1 को शामिल करते हुये यहां से उत्तर पश्चिम दिशा में चलते हुये बायें भाग को शामिल करते हुये मकान न. 1-ए-23 तक 1-ए-23 को छोडते हुये बायें भाग को शामिल करते हुये उत्तर पूर्व दिशा में चलते हुये महावरी नगर तृतीय मेन रोड तक मकान न. 8-बी-23 को शामिल करते हुये महावरी नगर मेन रोड पश्चिम दिशा मे चलते हुये अम्बर डेयरी तक ।</p> <p>नोट:- इस वार्ड में महावरी नगर तृतीय सेक्टर 02, 03, 05, 06 ,07, 08 ,09 शामिल है।</p>	विधानसभा कोटा- दक्षिण जनसंख्या-11798
59.	59	<p>सेन्ट्रल पब्लिक स्कूल एम.पी ए-1 को शामिल कर पश्चिम दिशा में चलकर रंगबाडी रोड तक यह से पश्चिम दिशा में चलकर अम्बर डेयरी तक यहां से आबां डेयरी को छोडकर मकान न.8-बी-01 तक यह मकान न.8-बी-01 को छोडते हुये पश्चिम-दक्षिण दिशा में चलते हुये बायें भाग को शामिल करते हुये मकान न.1-ए-23 तक</p>	विधानसभा कोटा- दक्षिण जनसंख्या-11718

h

[Signature]

Atend

[Signature]

[Signature]

	<p>मकान न.1-ए-23 को शामिल करते हुये पूर्व दक्षिण दिशा में चलते हुये पार्क के कोरनर तक पार्क को शामिल करते हुये उत्तर दिशा में मकान न. 4-ए-01 तक मकान न. 4-ए-01 को शामिल करते हुये पूर्व दिशा में चलते हुये बायें भाग को शामिल करते हुये 4-जे-35 तक और मकान न.4-जे-35 को शामिल करते हुये यहां से दक्षिण दिशा में बायें भाग को शामिल करते हुये मेन रोड तक (घटोत्तकच्छ से विश्वकर्मा तक) पूर्व दिशा में चलते हुये विश्वकर्मा सर्किल तक विश्वकर्मा सर्किल से उत्तर दिश में चलते हुये बायें भाग को शामिल करते हुये सेन्द्रल पब्लिक स्कूल तक ।</p> <p>नोट:-इस वार्ड में महावीर नगर तृतीय, सेक्टर 01 व04 परिजात सेक्टर 10 व 11 का क्षेत्र महावीर नगर द्वितीय का सम्पूर्ण क्षेत्र शामिल है।</p>	
60.	<p>60</p> <p>सिटी पार्क गेट से पश्चिम दिशा में चलकर नाले तक पुलिया तक यहां से दक्षिण -पश्चिम दिशा में नाले के सहारे-सहारे चलते हुये यहां ओम सीने प्लेस (एलन इंस्ट्रीट्यूत) के पीछे नाला पुलिया तक यहां से पश्चिम दिशा में चलकर ओपेरा मुख्य रोड तक यहां से दक्षिण दिशा में चलकर विश्वकर्मा चौरह तक यहां से पूर्व दिशा में गोबरिया बावडी चौरहे की तरफ चले हुये मकान न. एम.पी.बी 132 तक मकान न (एम.पी.बी 132 को छोडकर) यहां से उत्तर दिशा में चलकर मकान न. 518 तक (मकान न. 518 को छोडकर) यह से पूर्व दिशा में चलकर सरकारी स्कूल तक यहां से दक्षिण दिशा में चलकर मकान न. 70 पत्रकार कोलोनी तक (मकान न. 70 पत्रकार कोलोनी को शामिल करते हुये) यहां से पूर्व दिशा में चलकर मानव सेवा समिति को छोडते हुये झालावाड रोड तक यह से उत्तर दिशा में चलकर सिटी पार्क के गेट तक</p>	<p>विधानसभा कोटा- दक्षिण जनसंख्या- 7675</p>

h

40

Ataw

श्री

श्री

श्री

श्री

		नोट:- इस वार्ड में सिटी पार्क, राजीव गांधी नगर, महावीर नगर प्रथम, पत्रकार कोलोनी का क्षेत्र शामिल है।	
61.	61	तलवंडी सेक्टर 1, इन्दा विहार ब्लॉक ए, बी, सी, डी, ई आर्शीवाद आनन्द प्रेमा और ओम टावर। नोट- इस वार्ड में वर्णित क्षेत्र के सम्पूर्ण क्षेत्र शामिल है।	विधानसभा कोटा-दक्षिण जनसंख्या- 7529
62.	62	हाउसिंग बोर्ड का तलवण्डी सेक्टर-05, सेक्टर-04 का सम्पूर्ण एरिया का सम्पूर्ण भाग। तलवण्डी सेक्टर-ए एवं सेक्टर-बी का सम्पूर्ण भाग। नोट- इस वार्ड में सम्पूर्ण तलवण्डी सेक्टर-04 एवं सेक्टर-05 तलवण्डी सेक्टर-ए, बी का सम्पूर्ण भाग।	विधानसभा कोटा-दक्षिण जनसंख्या- 8778
63.	63	विज्ञान नगर चौराहे से दक्षिण में चलते हुए झालावाड़ रोड़ के सहारे-सहारे हरमीत मेडिकल तक, वहां से पूर्व दिशा में चलते हुए एक-फ-34 तक फ ब्लॉक को शामिल करते हुए पश्चिम दिशा में चलते हुए एक-च ब्लॉक को सम्मिलित करते हुए पुनः उत्तर दिशा में चलते हुए 2-क 17, 18 व क ब्लॉक को शामिल करते हुए पूर्व में 2-भ-एक से होते हुए 2-भ-13 व उत्तर में सम्पूर्ण प फ ब भ ब्लॉक शामिल करते हुए विज्ञान नगर रोड़ से पूर्व में चलते हुए पी. एच.डी. ऑफिस से दक्षिण में 4-ज-एक, 4-ज-48 को शामिल करते हुए सम्पूर्ण ज ब्लॉक शामिल करते हुए उत्तर दिशा में चलते हुए तीन-फ-1 से तीन-फ-28 सम्पूर्ण ब्लॉक को सम्मिलित करते हुए पुनः दक्षिण दिशा में चलते हुए ब्लॉक 4-च, न, घ, ग, ख,	विधानसभा कोटा-दक्षिण जनसंख्या- 8781

		क, छ को शामिल करते हुए पुनः उत्तर दिशा में हनुमान मंदिर रोड़ पर, पुनः पश्चिम दिशा में चलते हुए नाले के पास से दक्षिण दिशा में होते हुए विज्ञान नगर चौराहे तक।	
64.	64	तेजाजी चौराहे से रेलवे पटरी के सहारे दक्षिण दिशा में चलते हुये श्मशान चौराहे से पश्चिम दिशा की ओर चलते हुये दौंये भाग को शामिल करते हुये, व 1-प-1 को शामिल करते हुये व पुनः पश्चिम दिशा में चलते हुये 1-ज, 1-6, 1-न, 1-ग, 1-ख भाग को शामिल करते हुये तथा 2-ख ब्लॉक के सामने पार्क के होते हुये पूर्व दिशा में चलते हुये 2-म-14 को शामिल करते हुये उत्तर दिशा में चलते हुये सरकारी स्कूल को शामिल करते हुये व पूर्व दिशा की ओर चलते हुये पी.एच.ई.डी. ऑफिस को शामिल करते हुये, दक्षिण दिशा की ओर से 1-फ-1 को शामिल करते हुये, पूर्व दिशा की ओर चलते हुये 4-थ-1 तक, व रोड को शामिल करते हुये पी. डब्लू.डी व पी.एफ., पी.एन.टी. कॉलोनी को शामिल करते हुये तेजाजी चौराहे तक। नोट:- तेजाजी चौराहे से श्मशान तक व श्मशान से 2-ख ब्लॉक के सामने पार्क को शामिल करते हुये, पी.एच.ई.डी एण्ड पी.डब्लू.डी, पी.एन.टी. कॉलोनी को शामिल करते हुये तेजाजी चौराहे तक।	विधानसभा कोटा-दक्षिण जनसंख्या- 9532
65.	65	हुसैनी चौराहे से पूर्व में चलते हुए गर्वमेंट स्कूल के सामने ब्लॉक को सम्मिलित करते हुए तेजाजी चौराहे तक, तेजाजी चौराहे से उचित मूल्य की दुकान के सहारे से पश्चिम दिशा में बी.एस.एन.एल बाउण्ड्री के सहारे विनायक स्वीट्स के सामने रोड़ पर, रोड़ से उत्तर में चलते हुए अलजायका हॉटल के सामने रोड़ से मस्जिद चौराहे तक, चौराहे से पश्चिम में चलते हुए तीन-प, भ, म, र, ध, स, ल ब्लॉक को सम्मिलित करते हुए मैन मस्जिद रोड़ से पश्चिम में चलते हुए हनुमान मंदिर से पहले गली नम्बर-1 में उत्तर में	विधानसभा कोटा-दक्षिण जनसंख्या- 14790

h

Q

42

Ataul

Sh

Sh

Sh


Sh

		चलते हुए दायें भाग को सम्मिलित करते हुए, गुर्जर मोहल्ले को सम्मिलित करते हुए एहले हदीस मस्जिद वाले रोड़ के दायें भाग को सम्मिलित करते हुए नाले के सहारे हनुमान मंदिर को छोड़ते हुए संजय नगर मस्जिद के पीछे वाले ब्लॉक को सम्मिलित करते हुए हनुमान मंदिर के सामने डकनिया रोड़ की तरफ चलते हुए, डकनिया रोड़ से हुसैनी चौराहे तक	
66.	66	<p>ऐरोड्राम सर्किल से दक्षिण दिशा में चलते हुये झालावाड़ रोड पर बाँयी ओर का भाग शामिल करते हुये ई.एस.आई हॉस्पिटल से आगे नाले तक, नाले के सहारे-सहारे पूर्व दिशा में चलते हुये चमत्कारेश्वर हनुमान मंदिर से आगे गली में उत्तर दिशा में चलते हुये बाँये भाग को शामिल करते हुये व गुर्जर मोहल्ले को छोड़ते हुये अहले मस्जिद के पीछे वाला रोड के बाँये वाले भाग को शामिल करते हुये नाले के सहारे-सहारे हनुमान मंदिर को शामिल करते हुये संजय नगर के बाँये भाग को शामिल करते हुये डी.सी. एम. रोड तक, डी.सी.एम. रोड से हुसैनी चौराहे तक बाँये भाग को शामिल करते हुये संजय नगर मैन रोड होते हुये नाले के सहारे-सहारे डी.सी.एम. के फलाई ऑवर के नीचे से ऐरोड्राम सर्किल तक।</p> <p>नोट:- ऐरोड्राम सर्किल से झालावाड़ रोड से ई.एस.आई हॉस्पिटल तक, ई.एस.आई हॉस्पिटल से चमत्कारेश्वर हनुमान मंदिर तक, चमत्कारेश्वर हनुमान मंदिर से मंशा पूर्ण हनुमान मंदिर को शामिल करते हुये डी.सी.एम. रोड तक, हुसैनी चौराहे से संजय नगर मैन रोड तक, डी.सी.एम. फलाई ऑवर ऐरोड्राम सर्किल तक।</p>	विधानसभा कोटा-दक्षिण जनसंख्या- 11467
67.	67	ऐरोड्राम सर्किल से पूर्व दिशा में चलते हुये बाँये भाग को शामिल करते हुये आलूवालिया मॉल से शामिल करते हुये, वहाँ से उत्तर दिशा में चलते हुये बाँये भाग को शामिल करते हुये स्टील ब्रिज	विधानसभा कोटा- लाडपुरा जनसंख्या- 12438



43







	<p>तक, स्टील ब्रिज से पश्चिम दिशा में नहर के सहारे-सहारे चलते हुये मोहिनी बाई के मकान को शामिल करते हुये, दक्षिण दिशा में चलते हुये बाँये भाग को शामिल करते हुये, नरेश हाड़ा के मकान को शामिल करते हुये पश्चिम दिशा में चलते हुये बाँये भाग को शामिल करते हुये पुलिस चौकी को शामिल करते हुये छावनी मैन रोड से चलते हुये बोहरा की दुकान को छोड़ते हुये उत्तर दिशा में तिलक नगर की गली में चलते हुये बंजरग दाल मील वाले रोड तक, बंजरग नगर दाल मील से बाँये भाग को शामिल करते हुये झालावाड मैन रोड तक, यहाँ से दक्षिण दिशा में चलते हुये ऐरोड्राम सर्किल तक।</p> <p>नोट:- ऐरोड्राम सर्किल से आलूवालिया मॉल, आलूवालिया मॉल से स्टील ब्रिज से नहर के पास मोहिनी बाई, मोहिनी बाई से छावनी मैन रोड, छावनी मैन रोड से पुलिस चौकी छावनी, पुलिस चौकी से बोहरा जी की दुकान तक, बोहरा जी के मकान से बंजरग दाल मील रोड तक, बंजरग दाल मील रोड से झालावाड रोड तक, झालावाड रोड से ऐरोड्राम सर्किल तक।</p>	
68.	<p>68</p> <p>लड्डू लाल के मकान से दक्षिण दिशा में चलते हुये दाँये भाग को शामिल करते हुये नरेश हाड़ा के मकान तक, नरेश हाड़ा के मकान को छोड़ते हुये व किशन गुर्जर के मकान को शामिल करते हुये छावनी मैन रोड पर पश्चिम दिशा में चलते हुये गोपेश्वर महादेव मंदिर तक गोपेश्वर महादेव मंदिर से उत्तर दिशा में चलते हुये दाँये भाग को शामिल करते हुये तेलियों के मंदिर तक, तेलियों के मंदिर से पश्चिम दिशा में चलते हुये दाँये भाग को शामिल करते हुये एक मिनार मस्जिद रोड चलते हुये दाँये भाग को शामिल करते हुये सरस डेयरी तक, सरस डेयरी से उत्तर दिशा में चलते हुये दाँये भाग को शामिल करते हुये नहर तक, नहर के सहारे-सहारे चलते हुये दाँये भाग को शामिल करते हुये लड्डू लाल के मकान तक।</p>	<p>विधानसभा कोटा- लाडपुरा जनसंख्या- 12649</p>

[Handwritten signature]

[Handwritten signature]

[Handwritten signature]

[Handwritten signature]

[Handwritten signature]

[Handwritten signature]

[Handwritten signature]

		<p>नोट:- लड्डू लाल के मकान से नरेश हाड़ा तक नरेश हाड़ा से छावनी मैन रोड तक, छावनी मैन रोड से गोपेश्वर महादेव मंदिर तक, गोपेश्वर महादेव मंदिर से तेलियों के मंदिर तक, तेलियों के मंदिर से एक मिनार मस्जिद से सरस डेयरी, सरस डेयरी से नहर तक व नहर से लड्डू लाल के मकान तक।</p>	
69.	69	<p>स्टील ब्रिज से पश्चिम दिशा में चलते हुए दाएं भाग को शामिल करते हुए स्टील ब्रिज पुलिया तक, यहां से उत्तर पूर्व दिशा में चलते हुए दाएं भाग को शामिल करते हुए पुलिस चौकी तक, पुलिस चौकी को शामिल करते हुए रोड-रोड चलते हुए दाएं आप को शामिल करते हुए एसपी चौराहे तक, यहां से पूर्व दिशा में चलते हुए दाएं भाग को शामिल करते हुए मंदिर कोर्नर तक, यहां से दक्षिण में चलते हुए दाएं भाग को शामिल करते हुए कॉर्नर तक, यहां से पश्चिम दिशा में चलते हुए ब्रिज गोदाम बाउंड्री तक, यहां से दक्षिण दिशा में बाउंड्री बाउंड्री चलते हुए दाएं भाग को शामिल करते हुए नाल तक, यहां से नाले नाले होते हुए 80 फीट पुलिया तक, यहां से दक्षिण दिशा में रोड-रोड चलते हुए दाएं भाग को शामिल करते हुए स्टील ब्रिज पुलिया तक।</p> <p>नोट- इस वार्ड में गणपति कॉलोनी, अल्फा कंपलेक्स, न्यू गोपाल विहार, अटवाल एनक्लेव, पंचवटी कॉलोनी, पुलिस लाइन, नयागांव, कैसरबाग, वैभव नगर, बजरंग नगर, शामिल है।</p>	<p>विधानसभा कोटा- लाडपुरा जनसंख्या- 10554</p>
70.	70	<p>छावनी रामचंद्रपुरा मैन रोड से पूर्व दिशा में चलते हुए बाएं भाग को शामिल करते हुए रोड-रोड चलते हुए अशोक पार्क शॉप बाएं भाग को शामिल करते हुए पूर्व दिशा में चलते हुए गोपेश्वर महादेव मंदिर तक, यहां से उत्तर दिशा में चलते हुए बाएं भाग को शामिल करते हुए गली-गली चलते हुए पूर्व पार्श्व मोईल जी के मकान के मकान को शामिल करते हुए तेलियां का मंदिर कोर्नर तक, यहां से पश्चिम दिशा में चलते हुए बाएं भाग को शामिल करते हुए एक</p>	<p>विधानसभा कोटा- लाडपुरा जनसंख्या- 15503</p>

h

[Signature]

[Signature]

[Signature]

[Signature]

	<p>मीनार मस्जिद को शामिल करते हुए रोड-रोड चलते हुए दूध डेरी तक, यहां से उत्तर दिशा में चलते हुए बाएं भाग को शामिल करते हुए नहर तक, यहां से पश्चिम दिशा में चलते हुए पीपल पेड़ तक, यहां से नहर-नहर होते हुए दक्षिण दिशा में चलते हुए पुलिया तक, यहां से पश्चिम दिशा में चलते हुए बाएं भाग को शामिल करते हुए टेलर्स शॉप तक, यहां से रोड-रोड चलते हुए बाएं भाग को शामिल करते हुए किराना शॉप तक छोड़ते हुए यहां दक्षिण दिशा में चलते हुए बाएं भाग को शामिल करते हुए अकबर रोड तक, यहां से दक्षिण दिशा में चलते हुए विशाल मार्केट बाएं भाग को शामिल करते हुए बोहरा जी शॉप शामिल करते हुए छावनी रामचंद्रपुरा में रोड तक।</p> <p>नोट- इस वार्ड में नगर निगम कॉलोनी, पालीवाल कंपाउंड, डॉक्टर रामकुमार सामुदायिक भवन के पास का क्षेत्र, भूतेश्वर हरदौल, शर्मा कॉलोनी, नारायण बाबा में बगीची, एक मीनार मस्जिद के पीछे का क्षेत्र, सलीम मिर्ची के मकान के पीछे का क्षेत्र।</p>	
71.	<p>71</p> <p>झालावाड़ रोड से उत्तर दिशा में दाएं भाग को शामिल करते हुए रोड-रोड चलते हुए खण्डेलवाल धर्मशाला तक, यहां से पूर्व दिशा में चलते हुए खण्डेलवाल धर्मशाला को शामिल करते हुए रोड-रोड चलते हुए स्टील ब्रिज तक, यहां से कैनाल होते हुए सहारे-सहारे चलते हुए दाएं भाग को शामिल करते हुए पीपल के पेड़ तक, यहां से नहर-नहर होते हुए दक्षिण दिशा में चलते हुए पुलिया तक; यहां से पश्चिम दिशा में चलते हुए टेलर्स शॉप को छोड़ने तक, यहां से रोड-रोड चलते हुए दाएं भाग को शामिल करते हुए कॉर्नर किराना शॉप तक, यहां से दक्षिण दिशा में चलते हुए दाएं भाग को शामिल करते हुए अकबर रोड तक, यहां से दक्षिण दिशा में चलते हुए विशाल मार्केट होते हुए दाएं भाग को शामिल करते हुए बोहरा जी की गली होते हुए छावनी रामचंद्रपुरा में रोड तक, यहां से उत्तर दिशा में चलते हुए दाएं भाग को शामिल करते हुए, भूत बंगले को शामिल करते हुए बजरंग दाल मिल रोड तक, यहां से पश्चिम दिशा में चलते हुए दाएं भाग को शामिल करते हुए झालावाड़ में रोड तक।</p> <p>नोट- रेगर मोहल्ला, कोटडी मस्जिद, चित्तौड़ा की दुकान, जनता डेयरी, खण्डेलवाल धर्मशाला का समस्त क्षेत्र, हरिजन बस्ती, भोई मोहल्ला, खटीक</p>	<p>विधानसभा कोटा- लाडपुरा जनसंख्या- 18879</p>

[Handwritten signature]

[Handwritten signature] 46

[Handwritten signature]

[Handwritten signature]

[Handwritten signature]

72.	<p>मोहल्ला, सब्जी मण्डी, ताला संपूर्ण भाग, कविराज की हवेली का क्षेत्र, पेट्रोल पंप के पीछे का क्षेत्र, शराब के ठेके के सामने का संपूर्ण क्षेत्र शामिल है।</p> <p>बल विद्यालय उत्तरी पश्चिम कोने से अण्टाघर रोड पर चलते हुये अण्टाघर चौराहे तक, अण्टाघर चौराहे से दक्षिण दिशा में रोड पर चलकर नाग-नागिन मंदिर नहर के पास तक वहां से बजरंग नगर रोड पर चलते हुये ईश्वर लेन जाने वाले रोड तक ईश्वर लेन रोड पर चलते हुये नाले तक, अब नाले के सहारे उत्तर में चलते हुये 80 बीघा प्लॉट तक, अब 80 बीघा प्लॉट बाउन्ड्री पर चलते हुये सरस्वती कोलोनी के पीछे बाल विद्यालय बाउन्ड्री तक अब उत्तर में बाल विद्यालय बाउन्ड्री के सहारे चलते हुये मेन बांरा रोड पर बाल विद्यालय उत्तरी पश्चिम कोना तक।</p> <p>नोट :- इस क्षेत्र में जे.डी.बी कॉलेज , सरस्वती कोलोनी, अमृत कल कलश, राजेन्द्र विहार, गुलाब बाग</p>	विधानसभा कोटा-उत्तर जनसंख्या- 6190
73.	<p>इस वार्ड में नवल चौराहे से चलकर चमन होटल तक एवं वहां से बांये तरफ चलकर काली माता मन्दिर को लेते हुये मुक्तिमार्ग से चलते हुये नयापुरा शमशान घाट को छोडते हुये चम्बल नदी के सहारे उत्तर दिशा की ओर चलते हुये बृजराज भवन तक एवं बृजराज भवन को शामिल करते हुये राजभवन रोड चलते हुये कलेक्टी चौराहे से सर्किट हाउस तिराहे तक एवं वहां से दांये मुडकर सर्किट हाउस तिराहा से अण्टाघर चौराहे तक एवं वहां से दांये चलते हुये नवल चौराहे तक।</p> <p>नोट- इस वार्ड में हरिजन बस्ती, इस्माईल चौक, बग्गीखाना, बृजराज कॉलोनी, राजभवन क्षेत्र, नेहरू कॉलोनी, मस्जिद चौक, एमबीएस अस्पताल, प्रकाश क्लिनिक, जेके लोन अस्पताल, आयुर्वेदिक अस्पताल, प्रकाश क्लिनिक, कोलीपाडा का आंशिक क्षेत्र</p>	विधानसभा- कोटा-उत्तर जनसंख्या- 13996

47

74.	<p>वार्ड का पता :- इस वार्ड में अग्रसेन चौराहे से किशोर सागर तालाब तिराहे तक होते हुए यहाँ से लक्की बुर्ज को छोड़ते हुए फोर्टवाल के सहारे फोर्टवाल को छोड़ते हेए लाडपुरा दरवाजे से होते हुए फोर्ट के सहारे चम्बल नदी तक का दायँ भाग ।</p> <ul style="list-style-type: none"> • अग्रसेन चौराहे से जे.डी.बी. कॉलेज तक तिराहे से होते हुए अष्टाचार चोराहे होते हेए जेल रोड होते नवल सर्किल तक बाँया भाग । • अग्रसेन चौराहे से जे.डी.बी. कॉलेज के तिराहे से होते हुए अंटाघर चौराहे होते हुए जेल रोड होते हुए नवल सर्किल तक का बाँया भाग । • अग्रसेन चौराहे से चमन होटल मेन रोड तक का बाँया भाग • चमन होटल की गली में काली माता मंदिर होते हुए मुक्तिमार्ग रोड पर श्री रामदेव मंदिर होते हुए नयापुरा मुक्तिधाम को शामिल करते हुए चम्बल नदी तक का बाँया भाग । <p>नोट : इस वार्ड में बस स्टैण्ड, नयापुरा मुक्तिधाम, कब्रिस्तान, हनुमान टेकरी, खाई रोड, कालपुरिया बस्ती, गुजराती बस्ती, नयापुरा स्टेडियम, जे.के. पवेलियम स्टेडियम, राजकीय बालिका उच्च माध्यमिक विद्यालय नयापुरा, रतन नर्सिंग होम, नागाजी का बाग, क्षार बाग, बृज टाकीज, मयूर सिनेमा, विवेकानंद सर्किल, सब्जिमंडी नयापुरा, नगर निगम सेक्टर कार्यालय 02 ।</p>	विधानसभा कोटा- उत्तर जनसंख्या- 11141
75.	<p>वार्ड का पता:- मुखतार अंसारी का मकान शामिल करते हुए गोलबुर्ज तक का समस्त दायँ भाग, गोलबुर्ज से कोट के सहारे उपर की ओर अज्जूभाई का मकान तक दायँ भाग, शेखावत का मकान शामिल करते हुए कोट के सहारे -सहारे लाडपुरा गेट तक का दायँ भाग, लाडपुरा गेट से कोट के सहारे चलते हुए लक्की बुर्ज तक दायँ भाग ।</p>	विधानसभा कोटा- उत्तर जनसंख्या-11138

h

Q

Ataw

4

3

h

- लक्की बुर्ज से समता भवन तक दायों भाग, समता भवन से मैगजीन स्कूल होते हुए छोगा की बावडी तक का दायों भाग, छोगा की बावडी से मोहम्मद आरीफ एडवोकेट के कार्यालय से होते हुए अरविन्द किराना स्टोर तक दायों भाग, अरविन्द किराना स्टोर से मदारी गली होते हुए चौरासी पान भण्डार से रामपुरा रोड पर राकेश गुप्ता एडवोकेट तक का दायों भाग।

- राकेश गुप्ता एडवोकेट की गली से सिंधी गुरुद्वारा होते हुए प्रताप चौक तक दायों भाग, प्रताप चौक से लालबाई माताजी का मंदिर से होते हुए लालाजी के घाट तक का समस्त दायों भाग।

नोट:- इस वार्ड में करबला मस्जिद, मदरसा, शीतला माता मंदिर, देश की धरती कार्यालय, लक्की बुर्ज, करबला बुर्ज का समस्त भाग, दुधाधारी मंदिर, कोली पाडा, प्रताप चौक, करबला चौक, लालाजी घाट, महास्ता गांधी अंग्रजी माध्यम स्कूल लाडपुरा।

76.

वार्ड का पता :- इस वार्ड में समता भवन को छोडते हुए, समता भवन के पास से बाघा बुर्ज होते हुए जयपुर गोल्डन से सरोवर पार्किंग तक का दायों भाग।

- सरोवर पार्किंग तिराहे से मित्तल ट्रेडर्स कम्पनी वाले भवन से होते हुए शिवाजी मार्केट से होते हुए कुमार पोल कोसमेटीक सोप से होते हुए चिंतामणी ज्वैलर्स तक का दायों भाग।

- चिन्तामणी ज्वैलर्स से ठटेरा मार्केट से होते हुए सुवालाल कचौरी वाली गली से होते हुए छोगा लाल मूल चंद गोयनका स्टील से बरतन बाजार होते हुए चार खंभा चौराहे तक का दायों भाग।

- चार खंभा चौराहे से नारायाण पान वाले की गली मे सुपर कंगन पैलेस शॉप से नीचे जाते हुए मिर्जा हाउस होते हुए राजस्थान दूध डेयरी तक का समस्त दायों भाग।


- सैय्यद वाले की गली मे चम्बल घाट तक दायों भाग

विधानसभा कोटा- उत्तर
जनसंख्या-16056

76



49





		<ul style="list-style-type: none"> • राकेश गुप्ता एडवोकेट के घर से सिंधी गुरुद्वारा होते हुए प्रताप चौक होते हुए लाल बाई माताजी का मंदिर होते हुए लालाजी घाट तक बायों भाग। • राकेश गुप्ता एडवोकेट के मकान से होते हुए रामपुरा रोड पर चौरासिया पान भण्डार से होते हुए मदारी दरोगा की गली में अरविन्द किराना स्टोर से होते हुए छोगा की बावडी होते हुए मैगजीन स्कूल होते हुए समता भवन तक का दायों भाग। <p>नोट :- इस वार्ड में हिन्दू धर्मशाला, ठठेरा गली, विजय पाडा, रामपुरा कोतवाली, छोगा की बावडी, गुलाबाडी, अग्रसेन बाजार, जयपुर गोल्डन, मोरी के हनुमान जी, शिवदास घाट की गली, हरीजन बस्ती, रामपुरा शमशान, भाटा पाडा, मेहरा पाडा, छोटी व बडी समाध, गुन्दी का चौक, महात्मा गांधी स्कूल, बडी महारानी स्कूल, जगदीश होटल, पोस्ट ऑफिस, रामपुरा कार्यालय, फतेहगडी, गाडीखाना, भारतेन्दू समिति।</p>	
77	77	<p>सूरजपोल दरवाजे बाद नहर पुलिया के किनारे से नहर के सहारे उत्तर दिशा में चलते हुये तालाब तक तालाब की बाउन्डी के सहारे-सहारे चलते हुये क्षारबाग रोड से अग्रसेन चौराहे तक, अग्रसेन चौराहे से पूर्व की ओर चलते हुये बैडमिंटन हॉल के पास मेन रोड तक, यहां से दक्षिण में मेन रोड पर चलते हुये नये बस स्टेण्ड से होते हुये कोटडी चौराहे तक तथा कोटडी चौराहे से पश्चिम दिशा में सूरजपोल गेट तक समस्त दाया भाग।</p> <p>नोट- इस वार्ड में किशोर सागर तालाब, सीवी गार्डन, नया बस स्टेण्ड, वल्लभबाडी, हनुमान मन्दिर, जैन दिवाकर स्कूल, हरिजन बस्ती, गुरुद्वारा आदि का क्षेत्र शामिल है।</p>	विधानसभा कोटा-उत्तर जनसंख्या- 10771
78	78	इस वार्ड में रमेश सक्सेना वकील से चित्तौडा का नोहरा से दांयी ओर होते हुये हैण्डपम्प से दांयी ओर नमक गली होते हुये से पाटनपोल सडक तक का दांया भाग, पाटनपोल सडक पर जैन	विधानसभा कोटा-उत्तर जनसंख्या- 15922

[Handwritten signature]

[Handwritten mark]

[Handwritten signature]

[Handwritten signature]

[Handwritten signature]

[Handwritten signature]

[Handwritten signature]

मन्दिर से पाटनपोल गेट तक का दांया भाग, पाटनपोल गेट से मांगीलाल बीडी वाले तक का दांया भाग, मांगीलाल बीडी वाले की गली में बीबी जोहरा मस्जिद होते हुये हिरन बाजार सडक पर बाबू चाय वाले से आगे दांयी ओर जैन मन्दिर तक का दांया भाग, सती चबूतरा मकबरा थाने के सामने घण्टाघर तिराहे पर मणिभाई की दुकान तक दांया भाग, चर्च गली लक्ष्मी होटल से रमेश सक्सेना तक का समस्त दांया भाग, सुभाष सर्किल से टिप्पन की चौकी सडक होते हुए श्री चारभुजी मन्दिर जी के सामने का बांया भाग, लक्की स्कूल से सुलभ कॉम्पलेक्स होते हुये श्री चारभुजा मन्दिर तक समस्त बांया भाग, जगदीश मेडिकल, फायर ऑफिस, गीता भवन, न्यू क्लोथ बाजार, बांस बल्ली मार्केट की गली से आगे शिवाजी मार्केट की गली में होते हुये चार खम्भा तक का बांया भाग, शास्त्री मार्केट से सुवालाल कचौरी से बजाजखाना सडक तक का बांया भाग, घण्टाघर तिराहे से मिर्ची गली से चर्च गली होते हुये सुभाष सर्किल तक का बांया भाग।

नोट— इस वार्ड में जैन मन्दिर, चन्द्रघटा, बीबी जोहरा मस्जिद, खाखाल मन्दिर, इन्द्रा मार्केट, घण्टाघर तिराहा, बड का चौक, शीतला माता मन्दिर, भूत गली, पुरानी सब्जीमण्डी, हजीरा कब्रिस्तान, गीता भवन, न्यू क्लोथ मार्केट, फायर ऑफिस, सिंधी मार्केट, मछली मार्केट, इन्सपेक्टरी स्कूल, मोहन टाकिज रोड, बागर हाउस, कोलीपाडा, पायगा स्कूल, बांस बल्ली मार्केट, टिप्पन की चौकी, बम्बूलिया चौक, लुहारों का मन्दिर।

79.

79

कैथूनीपोल थाने से पूर्व दिशा में बिरला मेडिकल होते हुये, सूरजपोल मुख्य मार्ग पर चलते हुस राष्ट्रदूत कार्यालय को छोडते हुय पूर्व दिशा में सूरजपोल गेट की तरफ चलते हुये भीम छात्रवास को छोडते हुये रामतलाई जाने वाले रास्ते तक यहां से दक्षिण दिशा में रामतलाई रोड पर चलते हुये छोटी गाडी खाना के सामने से

विधानसभा कोटा— दक्षिण
जनसंख्या—5804



51









	<p>पश्चिम दिशा में चलते हुये छोटी गाडी खाना और बैसिक मॉडल स्कूल और पशु ट्रेनिंग ऑफिस को शामिल करते हुये पशु ट्रेनिंग ऑफिस के कोने तक यहां से दक्षिण दिशा में चलकर एस.आई प्रकाश महाराजा के मकान तक प्रकाश महाराजा के मकान को शामिल कर यहां से रोड क्रॉस कर नहर तक यहां से पूर्व दिशा में नहर के सहारे चलकर सूरजपोल गेट से तिकोना पार्क तक यहां से पश्चिम दिशा में महिला थाना जाने वाले रास्ते पर चलकर श्रीपुरा गर्ल्स स्कूल को शामिल करते हुये लक्की स्कूल के सामने रोड पर चलते हुये सरोला हाउस तिरो तक यहां से उत्तर दिशा में लुहारों के मंदिर की तरफ चलकर लुहारों के मंदिर को छोड़कर मणी भाई की गली में चलते हुये थाने तक ।</p> <p>नोट:- इस वार्ड में रामतलाई कच्ची बस्ती, झूलेलाल मंदिर , तिकोना पार्क, सूरजपोल गेट, महिला थाना, श्रीपुरा गर्ल्स स्कूल, कृष्णा दूध डेयरी , बारा पाडा, साबरमती हरिजन बस्ती आधा भाग , छोटी गाडी खाना, बैसिक मॉडल स्कूल, पशु ट्रेनिंग सेन्टर का क्षेत्र शामिल है ।</p>	
80.	<p>कैथूनीपोल थाने से पूर्व दिशा में बिरला मेडिकल होते हुए हयु सूरजपोल मुख्य मार्ग पर चलते हुए राष्ट्रदूत कार्यालय तक यहां से पूर्व दिशा में सूरजपोल गेट की तरफ चलते हुये भीम छात्रवास को शामिल करते हुये रामतलाई जाने वाजले रासत तक यहां से दक्षिण दिशा में रामतालई जाने वाले रास्ते तक यहां से दक्षिण दिशा में रामतालई रोड पर चलते हुये छोटी गाडी खाना के सामने से पश्चिम दिशा में चलते हुए छोटी गाडी खाना और बैसिक मॉडल स्कूल और पशु ट्रेनिंग ऑफिस को छोड़ते हुए पशु ट्रेनिंग ऑफिस के कोने तक यहां से दक्षिण दिशा में चलकर एस.आई प्रकाश महाराजा के मकान तक प्रकाश महाराजा के मकान को छोड़कर यहां से रोड क्रॉस कर नहर तक यहां से पश्चिम दिशा में नहर के</p>	<p>विधानसभा कोटा- दक्षिण जनसंख्या-6329</p>

h

80

52

Atens

श

—

0

—

		<p>सहारे चलते हुये हनुमान मंदिर तक यहां से उत्तर दिशा में चलकर अफीम गोदाम रोड को क्रॉस कर फोर्टवॉल के सहारे-सहारे चलकर पट्टा भूर्ज अखाडा को छोड़कर व हाउसिंग बोर्ड को शामिल करते हुये साबरमती गेट तक यहां से उत्तर दिशा में चलकर कैथूनीपोल थाने तक।</p> <p>नोट:- इस वार्ड में साबरमती हरिजन कोलोनी आधा भाग हाउसिंग बोर्ड साबरमती कोलोनी बिराला मेडिकल, राष्ट्रदूत कार्यालय भीम छात्रवास, बडी गाडी खाना न्यू मिडिल स्कूल, पानी की टंकी का क्षेत्र शामिल है।</p>	
81.	81	<p>गुमानपुरा इन्द्रा गॉंधी चौराह से बीएमबी मिष्ठान को शामिल करते हुये पूर्व दिशा में चलकर कोटडी चौराहे तक वहां से दक्षिण दिशा में झालावाड मुख्य रोड पर चलकर एरोड्रोम चौराह तक वहां से पश्चिम दिशा में चलकर घोडे वाले चौराहे तक घोडे वाले चौराहे से पश्चिम दिशा में चलकर अनिल आईसक्रीम वाले तक, अनिल आईसक्रीम मकान न. बी-01, बल्लभ नगर से पश्चिम दिशा में चलकर प्लॉट न.-157 तक, प्लॉट न.-157 को छोड़ते हुये यहां से पश्चिम दिशा में शिव ज्योति स्कूल के सामने से हाते हुये शिव ज्योति स्कूल को शामिल करे हुये कृष्णा डेयरी तक कृष्णा डेयरी को शामिल करते हुये यहां से पश्चिम दिशा में चलकर भाटिया स्कूल तक।</p> <p>नोट:- इस वार्ड में गुमानपुरा, न्यू कोलोनी गुमानपुरा चौपाटी, शॉपिंग सेन्टर, मोटर मार्केट शॉपिंग सेन्टर, मल्टीपरपज स्कूल, टीचर कोलोनी गुमानपुरा का क्षेत्र शामिल है।</p>	विधानसभा कोटा- दक्षिण जनसंख्या-8055
82.	82	<p>अनिल आईसक्रीम मकान न. बी-01, बल्लभ नगर से पश्चिम दिशा में चलकर प्लॉट न.-157 तक, प्लॉट न.-157 को छोड़ते हुये यहां</p>	विधानसभा कोटा- दक्षिण जनसंख्या- 8584

		<p>से पश्चिम दिशा में शिव ज्योति स्कूल के सामने से हाते हुये शिव ज्योति स्कूल को शामिल करे हुये कृष्णा डेयरी तक कृष्णा डेयरी को शामिल करते हुये यहां से पश्चिम दिशा मे चलकर भाटिया स्कूल तक, भाटिया स्कूल की लाईन को शामिल करते हुये बंजारा कोलोनी चौरह तक हकीम कबाडी को शामिल करते हुये यहां से पश्चिम दिशा में चलकर साजीदेहडा-बंजारा कोलोनी पुलिया तक यहां से दक्षिण दिशा में नाले के सहारे चलकर सेन्ट पाल स्कूल के पीछे कोने तक, सेन्ट पाल स्कूल को शामिल करते हुये डीजीटल वाईफ को शामिल करते हुए दक्षिण दिशा में बाडे चौरह दादाबाडी के किनारे एयरपोर्ट बाउण्ड्री से पूर्व दिशा की तरफ एयरपोर्ट बाउण्ड्री के सहारे सहारे विज्ञान नगर चौरह को छोडते हुये उत्तर दिशा की तरफ एरोड्रम चौरह को छोडते हुये पश्चिम दिशा में घोडे वाले चौरह तक (सम्पूर्ण बाएं भाग) घोडे वाले चौरह से उत्तर दिशा में अनील आइसक्रीम तक ।</p> <p>नोट:- इस वार्ड में सम्पूर्ण बल्लभ नबर , सम्पूर्ण बल्लभ नगर एक्सटेंशन, सम्पूर्ण अशोका कोलोनी, भाटिया स्कूल वाली लाईन, सोफिया स्कूल, सेंटपॉल स्कूल, सरकारी स्कूल, बंजारा कोलानी आधा पन्ना लाल किराना एवं हनीफ काडी वाले की पीछे वाला भाग क्षेत्र शामिल है ।</p>	
83.	83	<p>गांधी उद्यान के सामने निर्मित तिकोने पार्क के कोने से पूर्व दिशा में चलकर अन्नपूर्णा अपार्टमेन्ट के सामने दक्षिण दिशा में दादाबाडी छोटा चौराहे की ओर पीएचडी ऑफिस के कार्नर से पूर्व की ओर मकान न0 761 तक (पीएचडी आफिस शामिल करते हुये) वहां से उत्तर दिशा के चलकर मकान न0 708 तक वहां से पूर्व दिशा मे चलकर सीएडी सर्किल से केशवपुरा मुख्य रोड तक, यहां से दक्षिण दिशा में चलकर दादाबाडी बडे चौरह तक, यहां से उत्तर पूर्व दिशा</p>	<p>विधानसभा कोटा- दक्षिण जनसंख्या-10254</p>

h

Q

Ataul

4

5

6

7

की ओर नदी कलवर्ट रोड या नाला से होते हुये सीएडी से घोडे वाले बाबा चौराह वाले मुख्य मार्ग तक, यहां से पश्चिम दिशा की ओर सीएडी चौरहा तक, यहां से उत्तर दिशा की ओर सीएडी से साजीदहेडा पुलिया तक या दशहरा मैदान के उत्तर कोने तक, यहां से दक्षिण -पश्चिम दिशा की ओर दशहरा मैदान रोड को शामिल करते हुए आशापाला मंदिर तक यहां से उत्तर -पश्चिम दिशा की ओर ईदगाह पुलिस चौकी, किशारेपुरा को शामिल करते हुए ईदगाह के पीछे के कोने तक, यहां से पश्चिम दिशा की ओर किशोरपुरा पार्क के सहारे-सहारे होते हुये भैरू चौक तक , यहां से पश्चिम दिशा की ओर छोटी बडी बैठक और कब्रिस्तान को छोडते हुए गोविन्द धाम तक, यहां से दक्षिण दिशा की ओर चम्बल रेस्ट हाउस रोड होते हुये एवं छप्पन भोग, गौशाला , सुभाष कोलोनी, को शामिल करते हुये, छप्पन भोग के दक्षिण पूर्व कोने तक यहां से पूर्व दिशा की ओर चम्बल गार्डन मेन रोड तक, यहां से दक्षिण दिशा की ओर गांधी उद्यान के सामने तिकोने पार्क के कोने तक।

नोट- आशापाला कॉलोनी, शक्ति नगर, कुत्ताखाना, दशहरा मैदान का क्षेत्र, प्रताप नगर, किशोरपुरा आंशिक भाग, दुर्गाबस्ती, सीएडी कॉलोनी, आईएमटीआई, इन्कम टेक्स कॉलोनी का क्षेत्र शामिल है।

84.

84

दादाबाडी छोटा चौराहे से पूर्व दिशा में चलकर दादाबाडी बडे चौराहे पर एस.एस. डेयरी तक, वहां से उत्तर दिशा में चलकर शास्त्री नागर स्थित प्लाट न0 640 तक वहा से पश्चिम दिशा में चलकर प्लाट न0 652 तक वहा से प्लाट नो 652 को शामिल करके दक्षिण दिशा में चलकर प्लाट नो 168 तक वहां से प्लाट न0 168 को शामिल करके पश्चिम दिशा में चलकर पावर हाउस छोटा चौराहा मुख्य मार्ग तक। वहां से दक्षिण दिशा में चलकर छोटे चौराहे तक।

विधानसभा कोटा-दक्षिण
जनसंख्या- 10478

55



		नोट- इस वार्ड में सम्पूर्ण शास्त्री नगर शामिल है	
85.	85	दादाबाडी छोटा चौराहे से पूर्व दिशा में चलकर दादाबाडी बडे चौराहे तक, वहां से दक्षिण दिशा में सीएडी केशवपुरा मुख्य मार्ग पर चलकर मोदी कॉलेज पुलिया तक, वहां से पश्चिम दिशा में चलकर मकान नं0-431 (वण्डर मार्ट को शामिल करते हुये) तक, वहां से उत्तर दिशा में चलकर छोटा चौराहे तक नोट- इस वार्ड में सम्पूर्ण पीएनटी कॉलोनी एवं दादाबाडी विस्तार आंशिक क्षेत्र शामिल है।	विधानसभा कोटा-दक्षिण जनसंख्या- 6495
86.	86	दादाबाडी छोटा चौरह से पश्चिम दिशा में चलकर दादाबाडी विस्तार योजना सेक्टर-03 स्थित मकान न.3-एम-12 को शामिल करके दक्षिण दिशा में नाले के सहारे-सहारे चलकर नसियाजी जैन मंदिर को छोडते हुये नाले के सहारे चलकर आरएसी बाउन्डी वाल के सहारे चलकर सम्पूर्ण दादाबाडी विस्तार सेक्टर 03 एवं 04 को शामिल करे एमत्रजेत्र हॉस्पिटल तकत्र हवां से उत्तर दिशा में तीन बत्ती-दादाबाडी छोटा चौरह मुख्य मार्ग पर चलकर दादाबाडी छोटा चौराहे मुख्य मार्ग पर चलकर दादाबाडी छोटा चौराहे तक। नोट:- उक्त वार्ड में दादाबाडी सेक्टर 03 एवं 04 का सम्पूर्ण क्षेत्र शामिल है।	विधानसभा कोटा- दक्षिण जनसंख्या- 5484
87.	87	रावतभाटा मुख्य मार्ग पर अमर निवास के सामने से पूर्व दिशा में चलकर दादाबाडी विस्तार मकान नं0-03 एम 12 तक (मकान नं0-03 एम 12 को छोडते हुये), वहां से दक्षिण दिशा में नाले के सहारे-सहारे चलकर जैन नसियां जी मन्दिर तक, वहां से दक्षिण दिशा में नाले के सहारे-सहारे आएसी की बाउन्डी तक वहां से दक्षिण दिशा में नाले के सहारे-सहारे चलकर आएसी की बाउन्डी	विधानसभा कोटा-दक्षिण जनसंख्या- 6347

h

56

Ataul

3

[Signature]

	<p>वॉल के सहारे-सहारे होते हुये शिवपुरा चौराहा तक (चित्रगुप्त कोलोनी को छोड़ते हुये) वहां से उत्तर-पूर्व दिशा में आरएसी की बाउण्ड्री वॉल के सहारे-सहारे रावत मुख्य के सहारे-सहारे रावतमाटा मुख्य मार्ग पर होते हुये रावतमाटा मुख्य मार्ग पर अमर निवास के सामने तक।</p> <p>नोट- हनुमान नगर, हनुमान नगर कच्ची बस्ती, आरएसी कैंम्पस क्षेत्र शामिल है।</p>	
88.	<p>आर.ए.सी. बाउण्ड्री वॉल के सहारे से सम्पूर्ण अग्रसेन नगर एवं गुर्जर बस्ती को शामिल करके वहां से पूर्व दिशा में चलकर एम जे हॉस्पिटल छोड़कर पश्चिम दिशा में चलकर तीन बत्ती चौराहा तक वहां से पश्चिम दिशा में मुख्य मार्ग पर चलकर मकान नं. च बी -1 व नागरीक सुविधा केंद्र गोयल हॉस्पिटल को शामिल करके महावीर नगर से. 5 को शामिल करते हुए (5-J छोड़ते हुए) उत्तर दिशा में आर.ए.सी. के सहारे-सहारे चलकर महावीर नगर विस्तार योजना से. -6 को शामिल करके अग्रसेन नगर आर.ए.सी बाउण्ड्री वॉल</p>	<p>विधानसभा कोटा-दक्षिण जनसंख्या- 8753</p>
89.	<p>तीन बत्ती चौराहे व उससे आगे मुक्तिधाम के सामने नाले के सहारे सहारे संतोषी नगर चौराहे तक व हां से नाले के सहारे जी-एडी घटोत्कच मुख्य मार्ग तक वहां से उत्तर दिशा में चलकर पानी की टंकी व आगे जी.ए.डी. सर्किल से आगे शिवपुरा रोड पर शिव मन्दिर के पास सम्पूर्ण चित्रगुप्त कोलोनी को सम्मिलित करते हुये 5-जे, 5-के, 5-ए ब्लॉक शामिल करते हुए नागरिक सुविधा केंद्र के कॉर्नर से 6-ए, 6-बी, 6-सी शिव पार्क व सरकारी स्कूल को शामिल करते हुये तीन बत्ती चौराहे।</p>	<p>विधानसभा कोटा-दक्षिण जनसंख्या- 10539</p>

[Handwritten signature]


[Handwritten signature]

[Handwritten signature]

[Handwritten signature]

[Handwritten signature]

		<p>वॉल के सहारे-सहारे होते हुये शिवपुरा चौराहा तक (चित्रगुप्त कालोनी को छोड़ते हुये) वहां से उत्तर-पूर्व दिशा में आएसी की बाउण्ड्री वॉल के सहारे-सहारे रावत मुख्य के सहारे-सहारे रावतभाटा मुख्य मार्ग पर होते हुये रावतभाटा मुख्य मार्ग पर अमर निवास के सामने तक।</p> <p>नोट- हनुमान नगर, हनुमान नगर कच्ची बस्ती, आरएसी केम्पस क्षेत्र शामिल है।</p>	
88.	88	<p>आर.ए.सी. बाउण्ड्री वॉल के सहारे से सम्पूर्ण अग्रसेन नगर एवं गुर्जर बस्ती को शामिल करके वहां से पूर्व दिशा में चलकर एम जे हॉस्पिटल छोड़कर पश्चिम दिशा में चलकर तीन बत्ती चौराहा तक वहां से पश्चिम दिशा में मुख्य मार्ग पर चलकर मकान नं. च बी -1 व नागरीक सुविधा केंद्र गोयल हॉस्पिटल को शामिल करके महावीर नगर से. 5 को शामिल करते हुए (5-J छोड़ते हुए) उत्तर दिशा में आर.ए.सी. के सहारे-सहारे चलकर महावीर नगर विस्तार योजना से. -6 को शामिल करके अग्रसेन नगर आर.ए.सी बाउण्ड्री वॉल</p>	<p>विधानसभा कोटा-दक्षिण जनसंख्या- 8753</p>
89.	89	<p>तीन बत्ती चौराहे व उससे आगे मुक्तिधाम के सामने नाले के सहारे सहारे संतोषी नगर चौराहे तक व हां से नाले के सहारे जी-एडी घटोत्कच मुख्य मार्ग तक वहां से उत्तर दिशा में चलकर पानी की टंकी व आगे जी.ए.डी. सर्किल से आगे शिवपुरा रोड पर शिव मन्दिर के पास सम्पूर्ण चित्रगुप्त कोलोनी को सम्मिलित करते हुये 5-जे, 5-के, 5-ए ब्लॉक शामिल करते हुए नागरिक सुविधा केन्द्र के कॉर्नर से 6-ए, 6-बी, 6-सी शिव पार्क व सरकारी स्कूल को शामिल करते हुये तीन बत्ती चौराहे।</p>	<p>विधानसभा कोटा-दक्षिण जनसंख्या- 10539</p>




90.	90	<p>संतोषी नगर चौराहे से आगे उत्तर दिशा में चलकर संतोषी नगर कच्ची बस्ती नाले के सहारे-सहारे दक्षिण दिशा में चलते हुये बांय भाग को शामिल करते हुये घटोत्कच चौराहा जीएडी चौराहा मुख्य रोड तक, यहां से पूर्व दिशा में चलकर महावीर नगर सेक्टर-02 एवं सेक्टर-03 के मध्य नाले पुलिया लक्ष्मण पार्क तक यहां से उत्तर दिशा मे नाले के सहारे चलकर देवनारायण मन्दिर को शामिल करते हुये मकान नं0 2-एम-14 को छोडकर महावीर नगर तृतीय चौराहा, संतोषी चौराहा मुख्य रोड तक, यहां से पश्चिम दिशा में चलकर संतोषी नगर चौराहे के पास कच्ची बस्ती नाले।</p> <p>नोट- इस वार्ड में महावीर नगर विस्तार सेक्टर-03 संतोषी नगर नाले का पूर्व दिशा का हिस्सा शामिल है।</p>	विधानसभा कोटा-दक्षिण जनसंख्या- 8603
91.	91	महावीर नगर विस्तार योजना सेक्टर-01 व सेक्टर-02 का सम्पूर्ण भाग।	विधानसभा कोटा-दक्षिण जनसंख्या- 7864
92.	92	कम्पीटिशन कॉलोनी, रंग विहार कच्ची बस्ती का सम्पूर्ण भाग, महावीर नगर तृतीय की कम्पीटिशन कॉलोनी का सम्पूर्ण भाग, टीचर्स कॉलोनी ब्लॉक प्रथम व द्वितीय का सम्पूर्ण भाग, केशवपुरा का ब्लॉक द्वितीय का सम्पूर्ण भाग।	विधानसभा कोटा-दक्षिण जनसंख्या- 8191
93.	93	भगतसिंह पुस्तकालय केशवपुरा से दक्षिण दिशा में चलकर रघुपान की दुकान तक, वहां से पश्चिम दिशा में चलकर केशवपुरा राजपूत सेक्टर नाले तक, वहां से उत्तर दिशा में नाले के सहारे-सहारे चलकर व्यायामशाला पुलिया तक, वहां से पूर्व दिशा में चलकर	विधानसभा कोटा-दक्षिण जनसंख्या- 6823

		<p>मस्जिद रोड तक, वहां से उत्तर दिशा में केशवपुरा स्थित हाउस नं०-741 तक, वहां से पूर्व दिशा में चलकर हाउस नं०-675 तक, वहां से उत्तर दिशा में चलकर तेजाजी पार्क को शामिल करके पूर्व दिशा में चलकर भगत सिंह पुस्तकालय तक।</p> <p>नोट- राजपूत सेक्टर, कुम्हारों का मोहल्ला, रामजानकी मन्दिर, तेजाजी पार्क, केशवपुरा सेक्टर-04 का क्षेत्र शामिल है।</p>	
94.	94	<p>हाउसिंग बोर्ड तलवण्डी सेक्टर-02 तलवण्डी सेक्टर-03 का सम्पूर्ण भाग।</p>	<p>विधानसभा कोटा-दक्षिण जनसंख्या- 7350</p>
95.	95	<p>केशवपुरा चौराहे से पश्चिम दिशा में चलकर श्री संकट मोचन हनुमान मन्दिर के सामने तक, वहां से सामने गली में दक्षिण दिशा में चलकर केशवपुरा मकान नं०-223 होते हुये मकान नं०-320 तक, वहां से पश्चिम दिशा में चलकर कृष्णा दूध डेयरी तक, वहां से दक्षिण-पूर्व दिशा में चलकर शिव शक्ति व्यायाम शाला तक, वहां से उत्तर पूर्व दिशा में चलकर पुलिया पार करके मस्जिद रोड तक, वहां से उत्तर दिशा में चलकर मकान नं०-852 तक, वहां से पूर्व दिशा में चलकर मकान नं०-761 तक, वहां से उत्तर दिशा में चलकर मकान नं०-677 के कोने तक, वहां से पूर्व दिशा में चलकर भगत सिंह पुस्तकालय के सामने तक, वहां से उत्तर दिशा में चलकर केशवपुरा चौराहे तक।</p> <p>नोट- केशवपुरा सेक्टर-04, आंशिक केशवपुरा सेक्टर-06, गुजराती बस्ती, हरिजन बस्ती, भील बस्ती, सुनारों का मोहल्ला का क्षेत्र शामिल है।</p>	<p>विधानसभा कोटा-दक्षिण जनसंख्या- 8522</p>









96.	96	<p>टीचर्स कॉलोनी पुलिया से पश्चिम दिशा में चलकर संतोषी नगर चौराहे तक, वहां से उत्तर पूर्व दिशा में शमशान की ओर चलकर शमशान पुलिया तक, वहां से पूर्व दिशा चलकर संकट मोचन हनुमान मन्दिर के सामने तक, वहां से केशवपुरा हाउस नं०-182 शामिल करते हुये श्री भैरवनाथ पार्क शामिल करते हुये कृष्णा दूध डेयरी के सामने तक, वहां से दक्षिण पूर्व दिशा में चलकर व्यायामशाला के पीछे नाले की पुलिया तक, वहां से नाले के सहारे-सहारे दक्षिण दिशा में चलकर टीचर्स कॉलोनी पुलिया तक।</p> <p>नोट- केशवपुरा सेक्टर-07, केशवपुरा सेक्टर-06 का क्षेत्र शामिल है।</p>	<p>विधानसभा कोटा-दक्षिण जनसंख्या- 8097</p>
97.	97	<p>केशवपुरा मुक्तिधाम के पीछे स्थित नाले से उत्तर दिशा में नाले के सहारे-सहारे चलकर ब्लड बैंक पुलिया होकर केशवपुरा सीएडी मुख्य मार्ग तक, वहां से दक्षिण दिशा में चलकर केशवपुरा चौराहे तक, वहां से पश्चिम दिशा में चलकर केशवपुरा मुक्तिधाम नाले तक।</p> <p>नोट- सम्पूर्ण बालाकुण्ड, अग्रसेन नगर का क्षेत्र शामिल है।</p>	<p>विधानसभा कोटा-दक्षिण जनसंख्या- 8679</p>
98.	98	<p>केशवपुरा मुक्तिधाम से पश्चिम दिशा में चलकर तीन बत्ती चौराहे तक, वहां से उत्तर दिशा में मुख्य मार्ग तक चलकर बसंत विहार मकान नं. 721 तक, वहां से पूर्व दिशा में ब्लड बैंक रोड़ पर चलकर मकान नं. 899 तक, वहां से मकान नं. 899 बसंत विहार को शामिल करके दक्षिण दिशा में चलकर राजकीय सैकण्डरी स्कूल के सामने तक, वहां से नाले के सहारे-सहारे दक्षिण दिशा में चलकर केशवपुरा मुक्तिधाम तक</p>	<p>विधानसभा कोटा-दक्षिण जनसंख्या- 5512</p>








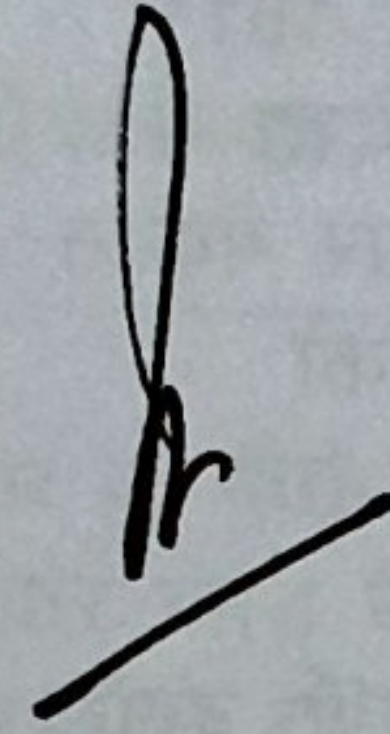
		नोट:- बसंत विहार का क्षेत्र शामिल है।	
99.	99	<p>वण्डर मार्ट के सामने से मोदी कॉलेज रोड पर पूर्व दिशा में चलकर मोदी कॉलेज शामिल कर मोदी कॉलेज पुलिया पार कर सी.ए.डी केशवपुरा मुख्य मार्ग तक, वहां से दक्षिण दिशा में चलकर ब्लड बैंक की पुलिया तक, वहां से पश्चिम दिशा में चलकर ब्लड बैंक के सामने दक्षिण-पश्चिम दिशा में सम्पूर्ण बसंत विहार स्पेशल को शामिल करके बसंत विहार मकान नं. 1380 तक, वहां से मकान नं. 1380 को शामिल करके उत्तर दिशा में चलकर मकान नं. 1611 तक, वहां से मकान नं. 1611 को शामिल करके पश्चिम दिशा में ब्लड बैंक रोड़ पर चलकर तीन बत्ती चौराहा मुख्य मार्ग पर मकान नं. 2/31 गणेश तालाब तक, वहां से मकान नं. 2/31 को शामिल करके उत्तर दिशा में चलकर वंडर मार्ट के सामने तक</p> <p>नोट:- गणेश तालाब से. 2 व 3, बसंत विहार स्पेशल सम्पूर्ण, बसंत विहार का आंशिक भाग का क्षेत्र शामिल है।</p>	विधानसभा कोटा-दक्षिण जनसंख्या- 6134
100.	100	<p>रंगबाडी रोड पर दानबाडी के पीछे नाला पुलिया के पूर्व दिशा में नाले के सहारे-सहारे चलते हुये एयरपोर्ट बाउन्ड्रीवॉल एवं नाले के सहारे दक्षिण पश्चिम दिशा में चलते हुये शीला चौधरी रोड एस एफ एस कोलोनी, एयरपोर्ट बाउन्ड्रीवॉल के किनारे नाले (प्लॉट नं0-1-ए-12) से शीला चौधरी मेन रोड नाले के किनारे से लेदर हाउस शॉप से एमपी मेडीकोस से अमर स्टेशनरी को शामिल करते हुये देव स्कूल रोड होते हुये तलवण्डी सेक्टर-सी प्लॉट नं0-01 जवाहर नगर मेन रोड की तरफ सुवीआई अस्पताल के सामने वाले</p>	विधानसभा कोटा-दक्षिण जनसंख्या- 8947







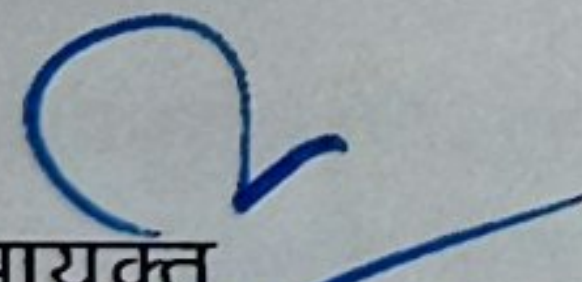
61 Ataw






	<p>रोड पर एलन कोचिंग के दक्षिण पश्चिम के किनारे से रंगबाडी रोड पर दानबाडी के पीछे नाला पुलिया तक</p> <p>नोट- दानबाडी सम्पूर्ण जवाहर नगर, डिस्टिक सेन्टर तलवण्डी-सी- एसएफ कोलोनी का सम्पूर्ण भाग शामिल है।</p>	
<p>कुल योग : 10,39,755</p>		




 आयुक्त
 आयुक्त
 नगर निगम, कोटा, उत्तर
 नगर निगम, कोटा-उत्तर


 आयुक्त
 आयुक्त
 नगर निगम, कोटा दक्षिण
 नगर निगम, कोटा-दक्षिण